


*Je certifie que la réquisition présentée le 2015-01-29 à 10:48 a été inscrite au Livre
foncier de la circonscription foncière de Saguenay
sous le numéro 21 322 822.*



Officier adjoint de la publicité foncière

Identification de la réquisition

Mode de présentation :	Avis	
Forme :	Sous seing privé	
Nature générale :	Hypothèque légale (construction)	
Nom des parties :	Créancier	CONCASSÉS DE LA RIVE-SUD INC.
	Débiteur	MINISTÈRE DE L'ÉNERGIE ET DES RESSOURCES NATURELLES THE BLOOM LAKE IRON ORE MINE LIMITED PARTNERSHIP



1000901641

Bordereau d'inscription

Information sur le document

Circonscription foncière : Saguenay
Date du document : 2015-01-28
Réquisition : Droits (Acte au long)
Forme légale : Sous seing privé
Nature : Hypothèque légale (construction)
Créancier : CONCASSÉS DE LA RIVE-SUD INC.
Débiteur : THE BLOOM LAKE IRON ORE MINE LIMITED PARTNERSHIP et al.
Date d'impression : 2015-01-28
Date limite de présentation : 2015-02-28

2015-01-29 ^{10:48}
heure-minute

21 322 822

2015-01-29 10:48
heure-minute

21 322 822

DATE ET LIEU

Le 28 janvier de l'an deux mil quinze (2015), à Montréal, province de Québec.

NATURE DE L'AVIS

Avis d'hypothèque légale des personnes ayant participé à la construction ou à la rénovation d'un immeuble.

DÉSIGNATION DE LA PERSONNE DONNANT L'AVIS

Me Miguel Bourbonnais, avocat à Montréal, ayant une place d'affaires au 1000, rue De La Gauchetière Ouest, bureau 2500, Montréal, province de Québec, H3B 0A2, procureur de la créancière, CONCASSÉS DE LA RIVE-SUD INC.

DÉSIGNATION DE LA CRÉANCIÈRE

La créancière est CONCASSÉS DE LA RIVE-SUD INC., compagnie constituée en vertu de la *Loi canadienne sur les sociétés par actions*, ayant son siège au 333, chemin des Sables Ouest, Lévis, province de Québec, G6C 1B5.

DÉSIGNATION DE LA DÉBITRICE

THE BLOOM LAKE IRON ORE MINE LIMITED PARTNERSHIP, société régie par une loi étrangère, ayant une place d'affaire au 1155, rue Université, Bureau 508, Montréal, province de Québec, H3B 3A7, représentée par son commandité BLOOM LAKE GENERAL PARTNER LIMITED, société constituée en vertu de la *Loi sur les sociétés par actions* (Ontario), ayant une place d'affaire au 1155, rue Université, Bureau 508, Montréal, province de Québec, H3B 3A7.

DÉSIGNATION DU PROPRIÉTAIRE

MINISTÈRE DE L'ÉNERGIE ET DES RESSOURCES NATURELLES, ayant son bureau au 5700, 4^e Avenue Ouest, Bureau A 301, à Québec, province de Québec, G1H 6R1.

MONTANT DE LA CRÉANCE

Il demeure due à la créancière, pour la fourniture de services et de matériaux ayant servi à la construction de l'immeuble décrit ci-après, une somme de UN MILLION CENT DIX MILLE CINQ CENT TRENTE-DEUX DOLLARS ET UN CENT (1 110 532,01 \$) en capital, en plus des intérêts et de l'indemnité additionnelle prévue à l'article 1619 du *Code civil du Québec*, frais et honoraires de préparation et publication des présentes.

DÉSIGNATION DE L'IMMEUBLE

-A-

IMMEUBLE

Tous les droits, titres et intérêts de la Débitrice dans les lots ci-après mentionnés, ainsi que dans toutes les constructions, rénovations, restaurations, améliorations, réaménagement et additions érigés sur les immeubles connus et désignés comme étant les lots numéros **DEUX, TROIS, QUATRE, CINQ, SIX, SEPT et HUIT (2, 3, 4, 5, 6, 7 et 8)** au cadastre officiel du Canton de Normanville, et le lot **NEUF (9)** au cadastre officiel du Canton de Lislois, circonscription foncière de Saguenay.

Avec tous ce qui est ou sera incorporé attaché, réuni ou uni par accession à ces immeubles et qui est considéré être immeuble en vertu de la loi.

-B-

DÉSIGNATION DE DROITS RÉELS D'EXPLOITATION DE RESSOURCES DE L'ÉTAT POUR LESQUELS DES FICHES IMMOBILIÈRES ONT ÉTÉ ÉTABLIES SOUS UN NUMÉRO D'ORDRE AU REGISTRE DES DROITS RÉELS D'EXPLOITATION DE RESSOURCES DE L'ÉTAT

Le Bail Minier Numéro 877 originellement consenti par le Gouvernement du Québec représenté par le Ministre des Ressources naturelles et de la Faune en faveur de CONSOLIDATED THOMPSON IRON MINES LIMITED, exécuté sous seing privé, à Québec, le 14 avril 2009, sous le numéro BM877, publié au Bureau de la publicité des droits de la circonscription foncière de Saguenay sous le numéro 16 115 987, connu et désigné

comme étant la fiche immobilière établie sous le numéro d'ordre 97-A-821 au Registre des droits réels d'exploitation de ressources de l'État, pour la circonscription foncière de Saguenay.

Cet immeuble correspond en tout à celui qui a justifié l'établissement de ladite fiche immobilière.

Avec tous les droits réels d'exploitation de ressources de l'État, incluant les constructions, rénovations, restaurations, améliorations, réaménagement et additions et incluant, notamment, les parcs à résidus miniers, les ateliers, usines et autres installations nécessaires à des activités minières érigés sur ledit immeuble, le cas échéant.

Aux termes d'un acte de transfert publié au Bureau de la publicité des droits de la circonscription foncière de Saguenay, le 28 juillet 2009, sous le numéro 16 414 644, CONSOLIDATED THOMPSON IRON MINES LIMITED a transféré ses droits dans et lui résultant du Bail Minier BM877, dans la fiche immobilière établie sous le numéro d'ordre 97-A-821 et dans lesdites constructions, structures et additions à BLOOM LAKE GENERAL PARTNER LIMITED à titre et en sa qualité de « *general partner* » de THE BLOOM LAKE IRON ORE MINE LIMITED PARTNERSHIP.

Le claim minier portant le numéro CDC99894 inscrit au Registre public des droits miniers, réels et immobiliers tenu par le Ministère de l'Énergie et des Ressources naturelles et connu et désigné comme étant la fiche immobilière établie sous le numéro d'ordre 97-A-1 459 au Registre des droits réels d'exploitation de ressources de l'État, pour la circonscription foncière de Saguenay. Cet immeuble correspond en tout à celui qui a justifié l'établissement de ladite fiche immobilière.

Le claim minier portant le numéro CDC99895 inscrit au Registre public des droits miniers, réels et immobiliers tenu par le Ministère de l'Énergie et des Ressources naturelles et connu et désigné comme étant la fiche immobilière établie sous le numéro d'ordre 97-A-1 460 au Registre des droits réels d'exploitation de ressources de l'État, pour la circonscription foncière de Saguenay. Cet

immeuble correspond en tout à celui qui a justifié l'établissement de ladite fiche immobilière.

Le claim minier portant le numéro CDC99902 inscrit au Registre public des droits miniers, réels et immobiliers tenu par le Ministère de l'Énergie et des Ressources naturelles et connu et désigné comme étant la fiche immobilière établie sous le numéro d'ordre 97-A-1 461 au Registre des droits réels d'exploitation de ressources de l'État, pour la circonscription foncière de Saguenay. Cet immeuble correspond en tout à celui qui a justifié l'établissement de ladite fiche immobilière.

Le claim minier portant le numéro CDC99903 inscrit au Registre public des droits miniers, réels et immobiliers tenu par le Ministère de l'Énergie et des Ressources naturelles et connu et désigné comme étant la fiche immobilière établie sous le numéro d'ordre 97-A-1 462 au Registre des droits réels d'exploitation de ressources de l'État, pour la circonscription foncière de Saguenay. Cet immeuble correspond en tout à celui qui a justifié l'établissement de ladite fiche immobilière.

Le claim minier portant le numéro CDC99910 inscrit au Registre public des droits miniers, réels et immobiliers tenu par le Ministère de l'Énergie et des Ressources naturelles et connu et désigné comme étant la fiche immobilière établie sous le numéro d'ordre 97-A-1 463 au Registre des droits réels d'exploitation de ressources de l'État, pour la circonscription foncière de Saguenay. Cet immeuble correspond en tout à celui qui a justifié l'établissement de ladite fiche immobilière.

Le claim minier portant le numéro CDC99911 inscrit au Registre public des droits miniers, réels et immobiliers tenu par le Ministère de l'Énergie et des Ressources naturelles et connu et désigné comme étant la fiche immobilière établie sous le numéro d'ordre 97-A-1 464 au Registre des droits réels d'exploitation de ressources de l'État, pour la circonscription foncière de Saguenay. Cet immeuble correspond en tout à celui qui a justifié l'établissement de ladite fiche immobilière.

Le claim minier portant le numéro CDC99918 inscrit au Registre public des droits miniers, réels et immobiliers tenu par le Ministère de l'Énergie et des Ressources

naturelles et connu et désigné comme étant la fiche immobilière établie sous le numéro d'ordre 97-A-1 487 au Registre des droits réels d'exploitation de ressources de l'État, pour la circonscription foncière de Saguenay. Cet immeuble correspond en tout à celui qui a justifié l'établissement de ladite fiche immobilière.

Le claim minier portant le numéro CDC99919 inscrit au Registre public des droits miniers, réels et immobiliers tenu par le Ministère de l'Énergie et des Ressources naturelles et connu et désigné comme étant la fiche immobilière établie sous le numéro d'ordre 97-A-1 465 au Registre des droits réels d'exploitation de ressources de l'État, pour la circonscription foncière de Saguenay. Cet immeuble correspond en tout à celui qui a justifié l'établissement de ladite fiche immobilière.

Le claim minier portant le numéro CDC99935 inscrit au Registre public des droits miniers, réels et immobiliers tenu par le Ministère de l'Énergie et des Ressources naturelles et connu et désigné comme étant la fiche immobilière établie sous le numéro d'ordre 97-A-1 466 au Registre des droits réels d'exploitation de ressources de l'État, pour la circonscription foncière de Saguenay. Cet immeuble correspond en tout à celui qui a justifié l'établissement de ladite fiche immobilière.

Le claim minier portant le numéro CDC99965 inscrit au Registre public des droits miniers, réels et immobiliers tenu par le Ministère de l'Énergie et des Ressources naturelles et connu et désigné comme étant la fiche immobilière établie sous le numéro d'ordre 97-A-1 467 au Registre des droits réels d'exploitation de ressources de l'État, pour la circonscription foncière de Saguenay. Cet immeuble correspond en tout à celui qui a justifié l'établissement de ladite fiche immobilière.

Le claim minier portant le numéro CDC99966 inscrit au Registre public des droits miniers, réels et immobiliers tenu par le Ministère de l'Énergie et des Ressources naturelles et connu et désigné comme étant la fiche immobilière établie sous le numéro d'ordre 97-A-1 468 au Registre des droits réels d'exploitation de ressources de l'État, pour la circonscription foncière de Saguenay. Cet immeuble correspond en tout à celui qui a justifié l'établissement de ladite fiche immobilière.

Le claim minier portant le numéro CDC99967 inscrit au Registre public des droits miniers, réels et immobiliers tenu par le Ministère de l'Énergie et des Ressources naturelles et connu et désigné comme étant la fiche immobilière établie sous le numéro d'ordre 97-A-1 469 au Registre des droits réels d'exploitation de ressources de l'État, pour la circonscription foncière de Saguenay. Cet immeuble correspond en tout à celui qui a justifié l'établissement de ladite fiche immobilière.

Le claim minier portant le numéro CDC99968 inscrit au Registre public des droits miniers, réels et immobiliers tenu par le Ministère de l'Énergie et des Ressources naturelles et connu et désigné comme étant la fiche immobilière établie sous le numéro d'ordre 97-A-1 470 au Registre des droits réels d'exploitation de ressources de l'État, pour la circonscription foncière de Saguenay. Cet immeuble correspond en tout à celui qui a justifié l'établissement de ladite fiche immobilière.

Le claim minier portant le numéro CDC1133844 inscrit au Registre public des droits miniers, réels et immobiliers tenu par le Ministère de l'Énergie et des Ressources naturelles et connu et désigné comme étant la fiche immobilière établie sous le numéro d'ordre 97-A-1 471 au Registre des droits réels d'exploitation de ressources de l'État, pour la circonscription foncière de Saguenay. Cet immeuble correspond en tout à celui qui a justifié l'établissement de ladite fiche immobilière.

Le claim minier portant le numéro CDC1133845 inscrit au Registre public des droits miniers, réels et immobiliers tenu par le Ministère de l'Énergie et des Ressources naturelles et connu et désigné comme étant la fiche immobilière établie sous le numéro d'ordre 97-A-1 472 au Registre des droits réels d'exploitation de ressources de l'État, pour la circonscription foncière de Saguenay. Cet immeuble correspond en tout à celui qui a justifié l'établissement de ladite fiche immobilière.

Le claim minier portant le numéro CDC1133846 inscrit au Registre public des droits miniers, réels et immobiliers tenu par le Ministère de l'Énergie et des Ressources naturelles et connu et désigné comme étant la fiche immobilière établie sous le numéro d'ordre 97-A-1 473 au Registre des droits réels d'exploitation de

ressources de l'État, pour la circonscription foncière de Saguenay. Cet immeuble correspond en tout à celui qui a justifié l'établissement de ladite fiche immobilière.

Le claim minier portant le numéro CDC1133847 inscrit au Registre public des droits miniers, réels et immobiliers tenu par le Ministère de l'Énergie et des Ressources naturelles et connu et désigné comme étant la fiche immobilière établie sous le numéro d'ordre 97-A-1 474 au Registre des droits réels d'exploitation de ressources de l'État, pour la circonscription foncière de Saguenay. Cet immeuble correspond en tout à celui qui a justifié l'établissement de ladite fiche immobilière.

Le claim minier portant le numéro CDC2082920 inscrit au Registre public des droits miniers, réels et immobiliers tenu par le Ministère de l'Énergie et des Ressources naturelles et connu et désigné comme étant la fiche immobilière établie sous le numéro d'ordre 97-A-1 475 au Registre des droits réels d'exploitation de ressources de l'État, pour la circonscription foncière de Saguenay. Cet immeuble correspond en tout à celui qui a justifié l'établissement de ladite fiche immobilière.

Le claim minier portant le numéro CDC2082921 inscrit au Registre public des droits miniers, réels et immobiliers tenu par le Ministère de l'Énergie et des Ressources naturelles et connu et désigné comme étant la fiche immobilière établie sous le numéro d'ordre 97-A-1 476 au Registre des droits réels d'exploitation de ressources de l'État, pour la circonscription foncière de Saguenay. Cet immeuble correspond en tout à celui qui a justifié l'établissement de ladite fiche immobilière.

Le claim minier portant le numéro CDC2082922 inscrit au Registre public des droits miniers, réels et immobiliers tenu par le Ministère de l'Énergie et des Ressources naturelles et connu et désigné comme étant la fiche immobilière établie sous le numéro d'ordre 97-A-1 477 au Registre des droits réels d'exploitation de ressources de l'État, pour la circonscription foncière de Saguenay. Cet immeuble correspond en tout à celui qui a justifié l'établissement de ladite fiche immobilière.

Le claim minier portant le numéro CDC2082923 inscrit au Registre public des droits miniers, réels et

immobiliers tenu par le Ministère de l'Énergie et des Ressources naturelles et connu et désigné comme étant la fiche immobilière établie sous le numéro d'ordre 97-A-1 478 au Registre des droits réels d'exploitation de ressources de l'État, pour la circonscription foncière de Saguenay. Cet immeuble correspond en tout à celui qui a justifié l'établissement de ladite fiche immobilière.

Le claim minier portant le numéro CDC2082926 inscrit au Registre public des droits miniers, réels et immobiliers tenu par le Ministère de l'Énergie et des Ressources naturelles et connu et désigné comme étant la fiche immobilière établie sous le numéro d'ordre 97-A-1 479 au Registre des droits réels d'exploitation de ressources de l'État, pour la circonscription foncière de Saguenay. Cet immeuble correspond en tout à celui qui a justifié l'établissement de ladite fiche immobilière.

Le claim minier portant le numéro CDC2082927 inscrit au Registre public des droits miniers, réels et immobiliers tenu par le Ministère de l'Énergie et des Ressources naturelles et connu et désigné comme étant la fiche immobilière établie sous le numéro d'ordre 97-A-1 480 au Registre des droits réels d'exploitation de ressources de l'État, pour la circonscription foncière de Saguenay. Cet immeuble correspond en tout à celui qui a justifié l'établissement de ladite fiche immobilière.

Le claim minier portant le numéro CDC2082928 inscrit au Registre public des droits miniers, réels et immobiliers tenu par le Ministère de l'Énergie et des Ressources naturelles et connu et désigné comme étant la fiche immobilière établie sous le numéro d'ordre 97-A-1 481 au Registre des droits réels d'exploitation de ressources de l'État, pour la circonscription foncière de Saguenay. Cet immeuble correspond en tout à celui qui a justifié l'établissement de ladite fiche immobilière.

Le claim minier portant le numéro CDC2082929 inscrit au Registre public des droits miniers, réels et immobiliers tenu par le Ministère de l'Énergie et des Ressources naturelles et connu et désigné comme étant la fiche immobilière établie sous le numéro d'ordre 97-A-1 482 au Registre des droits réels d'exploitation de ressources de l'État, pour la circonscription foncière de

Saguenay. Cet immeuble correspond en tout à celui qui a justifié l'établissement de ladite fiche immobilière.

Le claim minier portant le numéro CDC2082930 inscrit au Registre public des droits miniers, réels et immobiliers tenu par le Ministère de l'Énergie et des Ressources naturelles et connu et désigné comme étant la fiche immobilière établie sous le numéro d'ordre 97-A-1 483 au Registre des droits réels d'exploitation de ressources de l'État, pour la circonscription foncière de Saguenay. Cet immeuble correspond en tout à celui qui a justifié l'établissement de ladite fiche immobilière.

Le claim minier portant le numéro CDC2082931 inscrit au Registre public des droits miniers, réels et immobiliers tenu par le Ministère de l'Énergie et des Ressources naturelles et connu et désigné comme étant la fiche immobilière établie sous le numéro d'ordre 97-A-1 484 au Registre des droits réels d'exploitation de ressources de l'État, pour la circonscription foncière de Saguenay. Cet immeuble correspond en tout à celui qui a justifié l'établissement de ladite fiche immobilière.

Le claim minier portant le numéro CDC2082932 inscrit au Registre public des droits miniers, réels et immobiliers tenu par le Ministère de l'Énergie et des Ressources naturelles et connu et désigné comme étant la fiche immobilière établie sous le numéro d'ordre 97-A-1 485 au Registre des droits réels d'exploitation de ressources de l'État, pour la circonscription foncière de Saguenay. Cet immeuble correspond en tout à celui qui a justifié l'établissement de ladite fiche immobilière.

Le claim minier portant le numéro CDC2082933 inscrit au Registre public des droits miniers, réels et immobiliers tenu par le Ministère de l'Énergie et des Ressources naturelles et connu et désigné comme étant la fiche immobilière établie sous le numéro d'ordre 97-A-1 486 au Registre des droits réels d'exploitation de ressources de l'État, pour la circonscription foncière de Saguenay. Cet immeuble correspond en tout à celui qui a justifié l'établissement de ladite fiche immobilière.

Le claim minier portant le numéro CDC2082934 inscrit au Registre public des droits miniers, réels et immobiliers tenu par le Ministère de l'Énergie et des

Ressources naturelles et connu et désigné comme étant la fiche immobilière établie sous le numéro d'ordre 97-A-1 488 au Registre des droits réels d'exploitation de ressources de l'État, pour la circonscription foncière de Saguenay. Cet immeuble correspond en tout à celui qui a justifié l'établissement de ladite fiche immobilière.

Le claim minier portant le numéro CDC2082935 inscrit au Registre public des droits miniers, réels et immobiliers tenu par le Ministère de l'Énergie et des Ressources naturelles et connu et désigné comme étant la fiche immobilière établie sous le numéro d'ordre 97-A-1 489 au Registre des droits réels d'exploitation de ressources de l'État, pour la circonscription foncière de Saguenay. Cet immeuble correspond en tout à celui qui a justifié l'établissement de ladite fiche immobilière.

Le claim minier portant le numéro CDC2082936 inscrit au Registre public des droits miniers, réels et immobiliers tenu par le Ministère de l'Énergie et des Ressources naturelles et connu et désigné comme étant la fiche immobilière établie sous le numéro d'ordre 97-A-1 490 au Registre des droits réels d'exploitation de ressources de l'État, pour la circonscription foncière de Saguenay. Cet immeuble correspond en tout à celui qui a justifié l'établissement de ladite fiche immobilière.

Le claim minier portant le numéro CDC2082937 inscrit au Registre public des droits miniers, réels et immobiliers tenu par le Ministère de l'Énergie et des Ressources naturelles et connu et désigné comme étant la fiche immobilière établie sous le numéro d'ordre 97-A-1 491 au Registre des droits réels d'exploitation de ressources de l'État, pour la circonscription foncière de Saguenay. Cet immeuble correspond en tout à celui qui a justifié l'établissement de ladite fiche immobilière.

Le claim minier portant le numéro CDC2082938 inscrit au Registre public des droits miniers, réels et immobiliers tenu par le Ministère de l'Énergie et des Ressources naturelles et connu et désigné comme étant la fiche immobilière établie sous le numéro d'ordre 97-A-1 492 au Registre des droits réels d'exploitation de ressources de l'État, pour la circonscription foncière de Saguenay. Cet immeuble correspond en tout à celui qui a justifié l'établissement de ladite fiche immobilière.

Le claim minier portant le numéro CDC2082939 inscrit au Registre public des droits miniers, réels et immobiliers tenu par le Ministère de l'Énergie et des Ressources naturelles et connu et désigné comme étant la fiche immobilière établie sous le numéro d'ordre 97-A-1 493 au Registre des droits réels d'exploitation de ressources de l'État, pour la circonscription foncière de Saguenay. Cet immeuble correspond en tout à celui qui a justifié l'établissement de ladite fiche immobilière.

Le claim minier portant le numéro CDC2082940 inscrit au Registre public des droits miniers, réels et immobiliers tenu par le Ministère de l'Énergie et des Ressources naturelles et connu et désigné comme étant la fiche immobilière établie sous le numéro d'ordre 97-A-1 494 au Registre des droits réels d'exploitation de ressources de l'État, pour la circonscription foncière de Saguenay. Cet immeuble correspond en tout à celui qui a justifié l'établissement de ladite fiche immobilière.

Le claim minier portant le numéro CDC2082941 inscrit au Registre public des droits miniers, réels et immobiliers tenu par le Ministère de l'Énergie et des Ressources naturelles et connu et désigné comme étant la fiche immobilière établie sous le numéro d'ordre 97-A-1 495 au Registre des droits réels d'exploitation de ressources de l'État, pour la circonscription foncière de Saguenay. Cet immeuble correspond en tout à celui qui a justifié l'établissement de ladite fiche immobilière.

Le claim minier portant le numéro CDC2082942 inscrit au Registre public des droits miniers, réels et immobiliers tenu par le Ministère de l'Énergie et des Ressources naturelles et connu et désigné comme étant la fiche immobilière établie sous le numéro d'ordre 97-A-1 496 au Registre des droits réels d'exploitation de ressources de l'État, pour la circonscription foncière de Saguenay. Cet immeuble correspond en tout à celui qui a justifié l'établissement de ladite fiche immobilière.

Le claim minier portant le numéro CDC2082943 inscrit au Registre public des droits miniers, réels et immobiliers tenu par le Ministère de l'Énergie et des Ressources naturelles et connu et désigné comme étant la fiche immobilière établie sous le numéro d'ordre 97-A-1 497 au Registre des droits réels d'exploitation de

ressources de l'État, pour la circonscription foncière de Saguenay. Cet immeuble correspond en tout à celui qui a justifié l'établissement de ladite fiche immobilière.

Le claim minier portant le numéro CDC2082944 inscrit au Registre public des droits miniers, réels et immobiliers tenu par le Ministère de l'Énergie et des Ressources naturelles et connu et désigné comme étant la fiche immobilière établie sous le numéro d'ordre 97-A-1 498 au Registre des droits réels d'exploitation de ressources de l'État, pour la circonscription foncière de Saguenay. Cet immeuble correspond en tout à celui qui a justifié l'établissement de ladite fiche immobilière.

Le claim minier portant le numéro CDC2082945 inscrit au Registre public des droits miniers, réels et immobiliers tenu par le Ministère de l'Énergie et des Ressources naturelles et connu et désigné comme étant la fiche immobilière établie sous le numéro d'ordre 97-A-1 499 au Registre des droits réels d'exploitation de ressources de l'État, pour la circonscription foncière de Saguenay. Cet immeuble correspond en tout à celui qui a justifié l'établissement de ladite fiche immobilière.

Le claim minier portant le numéro CDC2082946 inscrit au Registre public des droits miniers, réels et immobiliers tenu par le Ministère de l'Énergie et des Ressources naturelles et connu et désigné comme étant la fiche immobilière établie sous le numéro d'ordre 97-A-1 500 au Registre des droits réels d'exploitation de ressources de l'État, pour la circonscription foncière de Saguenay. Cet immeuble correspond en tout à celui qui a justifié l'établissement de ladite fiche immobilière.

Le claim minier portant le numéro CDC2082947 inscrit au Registre public des droits miniers, réels et immobiliers tenu par le Ministère de l'Énergie et des Ressources naturelles et connu et désigné comme étant la fiche immobilière établie sous le numéro d'ordre 97-A-1 501 au Registre des droits réels d'exploitation de ressources de l'État, pour la circonscription foncière de Saguenay. Cet immeuble correspond en tout à celui qui a justifié l'établissement de ladite fiche immobilière.

Le claim minier portant le numéro CDC2082948 inscrit au Registre public des droits miniers, réels et

immobiliers tenu par le Ministère de l'Énergie et des Ressources naturelles et connu et désigné comme étant la fiche immobilière établie sous le numéro d'ordre 97-A-1 502 au Registre des droits réels d'exploitation de ressources de l'État, pour la circonscription foncière de Saguenay. Cet immeuble correspond en tout à celui qui a justifié l'établissement de ladite fiche immobilière.

Le claim minier portant le numéro CDC2082949 inscrit au Registre public des droits miniers, réels et immobiliers tenu par le Ministère de l'Énergie et des Ressources naturelles et connu et désigné comme étant la fiche immobilière établie sous le numéro d'ordre 97-A-1 503 au Registre des droits réels d'exploitation de ressources de l'État, pour la circonscription foncière de Saguenay. Cet immeuble correspond en tout à celui qui a justifié l'établissement de ladite fiche immobilière.

Le claim minier portant le numéro CDC2082950 inscrit au Registre public des droits miniers, réels et immobiliers tenu par le Ministère de l'Énergie et des Ressources naturelles et connu et désigné comme étant la fiche immobilière établie sous le numéro d'ordre 97-A-1 504 au Registre des droits réels d'exploitation de ressources de l'État, pour la circonscription foncière de Saguenay. Cet immeuble correspond en tout à celui qui a justifié l'établissement de ladite fiche immobilière.

Le claim minier portant le numéro CDC2082951 inscrit au Registre public des droits miniers, réels et immobiliers tenu par le Ministère de l'Énergie et des Ressources naturelles et connu et désigné comme étant la fiche immobilière établie sous le numéro d'ordre 97-A-1 505 au Registre des droits réels d'exploitation de ressources de l'État, pour la circonscription foncière de Saguenay. Cet immeuble correspond en tout à celui qui a justifié l'établissement de ladite fiche immobilière.

Le claim minier portant le numéro CDC2082952 inscrit au Registre public des droits miniers, réels et immobiliers tenu par le Ministère de l'Énergie et des Ressources naturelles et connu et désigné comme étant la fiche immobilière établie sous le numéro d'ordre 97-A-1 506 au Registre des droits réels d'exploitation de ressources de l'État, pour la circonscription foncière de

Saguenay. Cet immeuble correspond en tout à celui qui a justifié l'établissement de ladite fiche immobilière.

Le claim minier portant le numéro CDC2082953 inscrit au Registre public des droits miniers, réels et immobiliers tenu par le Ministère de l'Énergie et des Ressources naturelles et connu et désigné comme étant la fiche immobilière établie sous le numéro d'ordre 97-A-1 507 au Registre des droits réels d'exploitation de ressources de l'État, pour la circonscription foncière de Saguenay. Cet immeuble correspond en tout à celui qui a justifié l'établissement de ladite fiche immobilière.

Le claim minier portant le numéro CDC2082954 inscrit au Registre public des droits miniers, réels et immobiliers tenu par le Ministère de l'Énergie et des Ressources naturelles et connu et désigné comme étant la fiche immobilière établie sous le numéro d'ordre 97-A-1 508 au Registre des droits réels d'exploitation de ressources de l'État, pour la circonscription foncière de Saguenay. Cet immeuble correspond en tout à celui qui a justifié l'établissement de ladite fiche immobilière.

Le claim minier portant le numéro CDC2082955 inscrit au Registre public des droits miniers, réels et immobiliers tenu par le Ministère de l'Énergie et des Ressources naturelles et connu et désigné comme étant la fiche immobilière établie sous le numéro d'ordre 97-A-1 509 au Registre des droits réels d'exploitation de ressources de l'État, pour la circonscription foncière de Saguenay. Cet immeuble correspond en tout à celui qui a justifié l'établissement de ladite fiche immobilière.

Le claim minier portant le numéro CDC2082956 inscrit au Registre public des droits miniers, réels et immobiliers tenu par le Ministère de l'Énergie et des Ressources naturelles et connu et désigné comme étant la fiche immobilière établie sous le numéro d'ordre 97-A-1 510 au Registre des droits réels d'exploitation de ressources de l'État, pour la circonscription foncière de Saguenay. Cet immeuble correspond en tout à celui qui a justifié l'établissement de ladite fiche immobilière.

Le claim minier portant le numéro CDC2082957 inscrit au Registre public des droits miniers, réels et immobiliers tenu par le Ministère de l'Énergie et des

Ressources naturelles et connu et désigné comme étant la fiche immobilière établie sous le numéro d'ordre 97-A-1 511 au Registre des droits réels d'exploitation de ressources de l'État, pour la circonscription foncière de Saguenay. Cet immeuble correspond en tout à celui qui a justifié l'établissement de ladite fiche immobilière.

Le claim minier portant le numéro CDC2082958 inscrit au Registre public des droits miniers, réels et immobiliers tenu par le Ministère de l'Énergie et des Ressources naturelles et connu et désigné comme étant la fiche immobilière établie sous le numéro d'ordre 97-A-1 512 au Registre des droits réels d'exploitation de ressources de l'État, pour la circonscription foncière de Saguenay. Cet immeuble correspond en tout à celui qui a justifié l'établissement de ladite fiche immobilière.

Le claim minier portant le numéro CDC2082959 inscrit au Registre public des droits miniers, réels et immobiliers tenu par le Ministère de l'Énergie et des Ressources naturelles et connu et désigné comme étant la fiche immobilière établie sous le numéro d'ordre 97-A-1 513 au Registre des droits réels d'exploitation de ressources de l'État, pour la circonscription foncière de Saguenay. Cet immeuble correspond en tout à celui qui a justifié l'établissement de ladite fiche immobilière.

Le claim minier portant le numéro CDC2082960 inscrit au Registre public des droits miniers, réels et immobiliers tenu par le Ministère de l'Énergie et des Ressources naturelles et connu et désigné comme étant la fiche immobilière établie sous le numéro d'ordre 97-A-1 514 au Registre des droits réels d'exploitation de ressources de l'État, pour la circonscription foncière de Saguenay. Cet immeuble correspond en tout à celui qui a justifié l'établissement de ladite fiche immobilière.

Le claim minier portant le numéro CDC2082961 inscrit au Registre public des droits miniers, réels et immobiliers tenu par le Ministère de l'Énergie et des Ressources naturelles et connu et désigné comme étant la fiche immobilière établie sous le numéro d'ordre 97-A-1 515 au Registre des droits réels d'exploitation de ressources de l'État, pour la circonscription foncière de Saguenay. Cet immeuble correspond en tout à celui qui a justifié l'établissement de ladite fiche immobilière.

Le claim minier portant le numéro CDC2082962 inscrit au Registre public des droits miniers, réels et immobiliers tenu par le Ministère de l'Énergie et des Ressources naturelles et connu et désigné comme étant la fiche immobilière établie sous le numéro d'ordre 97-A-1 516 au Registre des droits réels d'exploitation de ressources de l'État, pour la circonscription foncière de Saguenay. Cet immeuble correspond en tout à celui qui a justifié l'établissement de ladite fiche immobilière.

Le claim minier portant le numéro CDC2082963 inscrit au Registre public des droits miniers, réels et immobiliers tenu par le Ministère de l'Énergie et des Ressources naturelles et connu et désigné comme étant la fiche immobilière établie sous le numéro d'ordre 97-A-1 517 au Registre des droits réels d'exploitation de ressources de l'État, pour la circonscription foncière de Saguenay. Cet immeuble correspond en tout à celui qui a justifié l'établissement de ladite fiche immobilière.

Le claim minier portant le numéro CDC2082964 inscrit au Registre public des droits miniers, réels et immobiliers tenu par le Ministère de l'Énergie et des Ressources naturelles et connu et désigné comme étant la fiche immobilière établie sous le numéro d'ordre 97-A-1 518 au Registre des droits réels d'exploitation de ressources de l'État, pour la circonscription foncière de Saguenay. Cet immeuble correspond en tout à celui qui a justifié l'établissement de ladite fiche immobilière.

Le claim minier portant le numéro CDC2082965 inscrit au Registre public des droits miniers, réels et immobiliers tenu par le Ministère de l'Énergie et des Ressources naturelles et connu et désigné comme étant la fiche immobilière établie sous le numéro d'ordre 97-A-1 519 au Registre des droits réels d'exploitation de ressources de l'État, pour la circonscription foncière de Saguenay. Cet immeuble correspond en tout à celui qui a justifié l'établissement de ladite fiche immobilière.

Le claim minier portant le numéro CDC2082966 inscrit au Registre public des droits miniers, réels et immobiliers tenu par le Ministère de l'Énergie et des Ressources naturelles et connu et désigné comme étant la fiche immobilière établie sous le numéro d'ordre 97-A-1 520 au Registre des droits réels d'exploitation de

ressources de l'État, pour la circonscription foncière de Saguenay. Cet immeuble correspond en tout à celui qui a justifié l'établissement de ladite fiche immobilière.

Le claim minier portant le numéro CDC2082967 inscrit au Registre public des droits miniers, réels et immobiliers tenu par le Ministère de l'Énergie et des Ressources naturelles et connu et désigné comme étant la fiche immobilière établie sous le numéro d'ordre 97-A-1 521 au Registre des droits réels d'exploitation de ressources de l'État, pour la circonscription foncière de Saguenay. Cet immeuble correspond en tout à celui qui a justifié l'établissement de ladite fiche immobilière.

Le claim minier portant le numéro CDC2082968 inscrit au Registre public des droits miniers, réels et immobiliers tenu par le Ministère de l'Énergie et des Ressources naturelles et connu et désigné comme étant la fiche immobilière établie sous le numéro d'ordre 97-A-1 522 au Registre des droits réels d'exploitation de ressources de l'État, pour la circonscription foncière de Saguenay. Cet immeuble correspond en tout à celui qui a justifié l'établissement de ladite fiche immobilière.

Le claim minier portant le numéro CDC2082969 inscrit au Registre public des droits miniers, réels et immobiliers tenu par le Ministère de l'Énergie et des Ressources naturelles et connu et désigné comme étant la fiche immobilière établie sous le numéro d'ordre 97-A-1 523 au Registre des droits réels d'exploitation de ressources de l'État, pour la circonscription foncière de Saguenay. Cet immeuble correspond en tout à celui qui a justifié l'établissement de ladite fiche immobilière.

Le claim minier portant le numéro CDC2082971 inscrit au Registre public des droits miniers, réels et immobiliers tenu par le Ministère de l'Énergie et des Ressources naturelles et connu et désigné comme étant la fiche immobilière établie sous le numéro d'ordre 97-A-1 524 au Registre des droits réels d'exploitation de ressources de l'État, pour la circonscription foncière de Saguenay. Cet immeuble correspond en tout à celui qui a justifié l'établissement de ladite fiche immobilière.

Le claim minier portant le numéro CDC2082972 inscrit au Registre public des droits miniers, réels et

immobiliers tenu par le Ministère de l'Énergie et des Ressources naturelles et connu et désigné comme étant la fiche immobilière établie sous le numéro d'ordre 97-A-1 525 au Registre des droits réels d'exploitation de ressources de l'État, pour la circonscription foncière de Saguenay. Cet immeuble correspond en tout à celui qui a justifié l'établissement de ladite fiche immobilière.

Le claim minier portant le numéro CDC2082973 inscrit au Registre public des droits miniers, réels et immobiliers tenu par le Ministère de l'Énergie et des Ressources naturelles et connu et désigné comme étant la fiche immobilière établie sous le numéro d'ordre 97-A-1 526 au Registre des droits réels d'exploitation de ressources de l'État, pour la circonscription foncière de Saguenay. Cet immeuble correspond en tout à celui qui a justifié l'établissement de ladite fiche immobilière.

Le claim minier portant le numéro CDC2082974 inscrit au Registre public des droits miniers, réels et immobiliers tenu par le Ministère de l'Énergie et des Ressources naturelles et connu et désigné comme étant la fiche immobilière établie sous le numéro d'ordre 97-A-1 527 au Registre des droits réels d'exploitation de ressources de l'État, pour la circonscription foncière de Saguenay. Cet immeuble correspond en tout à celui qui a justifié l'établissement de ladite fiche immobilière.

Le claim minier portant le numéro CDC2082975 inscrit au Registre public des droits miniers, réels et immobiliers tenu par le Ministère de l'Énergie et des Ressources naturelles et connu et désigné comme étant la fiche immobilière établie sous le numéro d'ordre 97-A-1 528 au Registre des droits réels d'exploitation de ressources de l'État, pour la circonscription foncière de Saguenay. Cet immeuble correspond en tout à celui qui a justifié l'établissement de ladite fiche immobilière.

Le claim minier portant le numéro CDC2082976 inscrit au Registre public des droits miniers, réels et immobiliers tenu par le Ministère de l'Énergie et des Ressources Naturelles et connu et désigné comme étant la fiche immobilière établie sous le numéro d'ordre 97-A-1 529 au Registre des droits réels d'exploitation de ressources de l'État, pour la circonscription foncière de

Saguenay. Cet immeuble correspond en tout à celui qui a justifié l'établissement de ladite fiche immobilière.

Le claim minier portant le numéro CDC2082977 inscrit au Registre public des droits miniers, réels et immobiliers tenu par le Ministère de l'Énergie et des Ressources naturelles et connu et désigné comme étant la fiche immobilière établie sous le numéro d'ordre 97-A-1 530 au Registre des droits réels d'exploitation de ressources de l'État, pour la circonscription foncière de Saguenay. Cet immeuble correspond en tout à celui qui a justifié l'établissement de ladite fiche immobilière.

Le claim minier portant le numéro CDC2082978 inscrit au Registre public des droits miniers, réels et immobiliers tenu par le Ministère de l'Énergie et des Ressources naturelles et connu et désigné comme étant la fiche immobilière établie sous le numéro d'ordre 97-A-1 531 au Registre des droits réels d'exploitation de ressources de l'État, pour la circonscription foncière de Saguenay. Cet immeuble correspond en tout à celui qui a justifié l'établissement de ladite fiche immobilière.

Le claim minier portant le numéro CDC2082979 inscrit au Registre public des droits miniers, réels et immobiliers tenu par le Ministère de l'Énergie et des Ressources naturelles et connu et désigné comme étant la fiche immobilière établie sous le numéro d'ordre 97-A-1 532 au Registre des droits réels d'exploitation de ressources de l'État, pour la circonscription foncière de Saguenay. Cet immeuble correspond en tout à celui qui a justifié l'établissement de ladite fiche immobilière.

Le claim minier portant le numéro CDC2082980 inscrit au Registre public des droits miniers, réels et immobiliers tenu par le Ministère de l'Énergie et des Ressources naturelles et connu et désigné comme étant la fiche immobilière établie sous le numéro d'ordre 97-A-1 533 au Registre des droits réels d'exploitation de ressources de l'État, pour la circonscription foncière de Saguenay. Cet immeuble correspond en tout à celui qui a justifié l'établissement de ladite fiche immobilière.

Le claim minier portant le numéro CDC2082981 inscrit au Registre public des droits miniers, réels et immobiliers tenu par le Ministère de l'Énergie et des

Ressources naturelles et connu et désigné comme étant la fiche immobilière établie sous le numéro d'ordre 97-A-1 534 au Registre des droits réels d'exploitation de ressources de l'État, pour la circonscription foncière de Saguenay. Cet immeuble correspond en tout à celui qui a justifié l'établissement de ladite fiche immobilière.

Le claim minier portant le numéro CDC2177003 inscrit au Registre public des droits miniers, réels et immobiliers tenu par le Ministère de l'Énergie et des Ressources naturelles et connu et désigné comme étant la fiche immobilière établie sous le numéro d'ordre 97-A-1 538 au Registre des droits réels d'exploitation de ressources de l'État, pour la circonscription foncière de Saguenay. Cet immeuble correspond en tout à celui qui a justifié l'établissement de ladite fiche immobilière.

Le claim minier portant le numéro CDC2183070 inscrit au Registre public des droits miniers, réels et immobiliers tenu par le Ministère de l'Énergie et des Ressources naturelles et connu et désigné comme étant la fiche immobilière établie sous le numéro d'ordre 97-A-1 539 au Registre des droits réels d'exploitation de ressources de l'État, pour la circonscription foncière de Saguenay. Cet immeuble correspond en tout à celui qui a justifié l'établissement de ladite fiche immobilière.

Le claim minier portant le numéro CDC2188096 inscrit au Registre public des droits miniers, réels et immobiliers tenu par le Ministère de l'Énergie et des Ressources naturelles et connu et désigné comme étant la fiche immobilière établie sous le numéro d'ordre 97-A-1 540 au Registre des droits réels d'exploitation de ressources de l'État, pour la circonscription foncière de Saguenay. Cet immeuble correspond en tout à celui qui a justifié l'établissement de ladite fiche immobilière.

-C-

**CLAIMS MINIERS POUR LESQUELS AUCUNE
FICHE IMMOBILIÈRE ÉTABLIE SOUS UN
NUMÉRO D'ORDRE N'A ÉTÉ OUVERTE AU
REGISTRE DES DROITS RÉELS
D'EXPLOITATION DE RESSOURCES DE L'ÉTAT**

Le claim minier s'exerçant et situé en la Ville de Fermont, circonscription foncière de Saguenay, portant le

numéro CDC98977 inscrit au Registre public des droits miniers, réels et immobiliers tenu par le Ministère de l'Énergie et des Ressources naturelles au nom de BLOOM LAKE GENERAL PARTNER LIMITED, à titre et en sa qualité de « *general partner* » de THE BLOOM LAKE IRON ORE MINE LIMITED PARTNERSHIP pour lequel aucune fiche immobilière établie sous un numéro d'ordre n'a été ouverte au Registre des droits réels d'exploitation de ressources de l'État.

Le claim minier s'exerçant et situé en la Ville de Fermont, circonscription foncière de Saguenay, portant le numéro CDC98978 inscrit au Registre public des droits miniers, réels et immobiliers tenu par le Ministère de l'Énergie et des Ressources naturelles au nom de BLOOM LAKE GENERAL PARTNER LIMITED, à titre et en sa qualité de « *general partner* » de THE BLOOM LAKE IRON ORE MINE LIMITED PARTNERSHIP pour lequel aucune fiche immobilière établie sous un numéro d'ordre n'a été ouverte au Registre des droits réels d'exploitation de ressources de l'État.

Le claim minier s'exerçant et situé en la Ville de Fermont, circonscription foncière de Saguenay, portant le numéro CDC98986 inscrit au Registre public des droits miniers, réels et immobiliers tenu par le Ministère de l'Énergie et des Ressources naturelles au nom de BLOOM LAKE GENERAL PARTNER LIMITED, à titre et en sa qualité de « *general partner* » de THE BLOOM LAKE IRON ORE MINE LIMITED PARTNERSHIP pour lequel aucune fiche immobilière établie sous un numéro d'ordre n'a été ouverte au Registre des droits réels d'exploitation de ressources de l'État.

Le claim minier s'exerçant et situé en la Ville de Fermont, circonscription foncière de Saguenay, portant le numéro CDC98994 inscrit au Registre public des droits miniers, réels et immobiliers tenu par le Ministère de l'Énergie et des Ressources naturelles au nom de BLOOM LAKE GENERAL PARTNER LIMITED, à titre et en sa qualité de « *general partner* » de THE BLOOM LAKE IRON ORE MINE LIMITED PARTNERSHIP pour lequel aucune fiche immobilière établie sous un numéro d'ordre n'a été ouverte au Registre des droits réels d'exploitation de ressources de l'État.

Le claim minier s'exerçant et situé en la Ville de Fermont, circonscription foncière de Saguenay, portant le numéro CDC98995 inscrit au Registre public des droits miniers, réels et immobiliers tenu par le Ministère de l'Énergie et des Ressources naturelles au nom de BLOOM LAKE GENERAL PARTNER LIMITED, à titre et en sa qualité de « *general partner* » de THE BLOOM LAKE IRON ORE MINE LIMITED PARTNERSHIP pour lequel aucune fiche immobilière établie sous un numéro d'ordre n'a été ouverte au Registre des droits réels d'exploitation de ressources de l'État.

Le claim minier s'exerçant et situé en la Ville de Fermont, circonscription foncière de Saguenay, portant le numéro CDC99884 inscrit au Registre public des droits miniers, réels et immobiliers tenu par le Ministère de l'Énergie et des Ressources naturelles au nom de BLOOM LAKE GENERAL PARTNER LIMITED, à titre et en sa qualité de « *general partner* » de THE BLOOM LAKE IRON ORE MINE LIMITED PARTNERSHIP pour lequel aucune fiche immobilière établie sous un numéro d'ordre n'a été ouverte au Registre des droits réels d'exploitation de ressources de l'État.

Le claim minier s'exerçant et situé en la Ville de Fermont, circonscription foncière de Saguenay, portant le numéro CDC99885 inscrit au Registre public des droits miniers, réels et immobiliers tenu par le Ministère de l'Énergie et des Ressources naturelles au nom de BLOOM LAKE GENERAL PARTNER LIMITED, à titre et en sa qualité de « *general partner* » de THE BLOOM LAKE IRON ORE MINE LIMITED PARTNERSHIP pour lequel aucune fiche immobilière établie sous un numéro d'ordre n'a été ouverte au Registre des droits réels d'exploitation de ressources de l'État.

Le claim minier s'exerçant et situé en la Ville de Fermont, circonscription foncière de Saguenay, portant le numéro CDC99886 inscrit au Registre public des droits miniers, réels et immobiliers tenu par le Ministère de l'Énergie et des Ressources naturelles au nom de BLOOM LAKE GENERAL PARTNER LIMITED, à titre et en sa qualité de « *general partner* » de THE BLOOM LAKE IRON ORE MINE LIMITED PARTNERSHIP pour lequel aucune fiche immobilière établie sous un numéro d'ordre

n'a été ouverte au Registre des droits réels d'exploitation de ressources de l'État.

Le claim minier s'exerçant et situé en la Ville de Fermont, circonscription foncière de Saguenay, portant le numéro CDC99887 inscrit au Registre public des droits miniers, réels et immobiliers tenu par le Ministère de l'Énergie et des Ressources naturelles au nom de BLOOM LAKE GENERAL PARTNER LIMITED, à titre et en sa qualité de « *general partner* » de THE BLOOM LAKE IRON ORE MINE LIMITED PARTNERSHIP pour lequel aucune fiche immobilière établie sous un numéro d'ordre n'a été ouverte au Registre des droits réels d'exploitation de ressources de l'État.

Le claim minier s'exerçant et situé en la Ville de Fermont, circonscription foncière de Saguenay, portant le numéro CDC99888 inscrit au Registre public des droits miniers, réels et immobiliers tenu par le Ministère de l'Énergie et des Ressources naturelles au nom de BLOOM LAKE GENERAL PARTNER LIMITED, à titre et en sa qualité de « *general partner* » de THE BLOOM LAKE IRON ORE MINE LIMITED PARTNERSHIP pour lequel aucune fiche immobilière établie sous un numéro d'ordre n'a été ouverte au Registre des droits réels d'exploitation de ressources de l'État.

Le claim minier s'exerçant et situé en la Ville de Fermont, circonscription foncière de Saguenay, portant le numéro CDC99889 inscrit au Registre public des droits miniers, réels et immobiliers tenu par le Ministère de l'Énergie et des Ressources naturelles au nom de BLOOM LAKE GENERAL PARTNER LIMITED, à titre et en sa qualité de « *general partner* » de THE BLOOM LAKE IRON ORE MINE LIMITED PARTNERSHIP pour lequel aucune fiche immobilière établie sous un numéro d'ordre n'a été ouverte au Registre des droits réels d'exploitation de ressources de l'État.

Le claim minier s'exerçant et situé en la Ville de Fermant, circonscription foncière de Saguenay, portant le numéro CDC99890 inscrit au Registre public des droits miniers, réels et immobiliers tenu par le Ministère de l'Énergie et des Ressources naturelles au nom de BLOOM LAKE GENERAL PARTNER LIMITED, à titre et en sa qualité de « *general partner* » de THE BLOOM LAKE

IRON ORE MINE LIMITED PARTNERSHIP pour lequel aucune fiche immobilière établie sous un numéro d'ordre n'a été ouverte au Registre des droits réels d'exploitation de ressources de l'État.

Le claim minier s'exerçant et situé en la Ville de Fermant, circonscription foncière de Saguenay, portant le numéro CDC99891 inscrit au Registre public des droits miniers, réels et immobiliers tenu par le Ministère de l'Énergie et des Ressources naturelles au nom de BLOOM LAKE GENERAL PARTNER LIMITED, à titre et en sa qualité de « *general partner* » de THE BLOOM LAKE IRON ORE MINE LIMITED PARTNERSHIP pour lequel aucune fiche immobilière établie sous un numéro d'ordre n'a été ouverte au Registre des droits réels d'exploitation de ressources de l'État.

Le claim minier s'exerçant et situé en la Ville de Fermant, circonscription foncière de Saguenay, portant le numéro CDC99892 inscrit au Registre public des droits miniers, réels et immobiliers tenu par le Ministère de l'Énergie et des Ressources naturelles au nom de BLOOM LAKE GENERAL PARTNER LIMITED, à titre et en sa qualité de « *general partner* » de THE BLOOM LAKE IRON ORE MINE LIMITED PARTNERSHIP pour lequel aucune fiche immobilière établie sous un numéro d'ordre n'a été ouverte au Registre des droits réels d'exploitation de ressources de l'État.

Le claim minier s'exerçant et situé en la Ville de Fermont, circonscription foncière de Saguenay, portant le numéro CDC99896 inscrit au Registre public des droits miniers, réels et immobiliers tenu par le Ministère de l'Énergie et des Ressources naturelles au nom de BLOOM LAKE GENERAL PARTNER LIMITED, à titre et en sa qualité de « *general partner* » de THE BLOOM LAKE IRON ORE MINE LIMITED PARTNERSHIP pour lequel aucune fiche immobilière établie sous un numéro d'ordre n'a été ouverte au Registre des droits réels d'exploitation de ressources de l'État.

Le claim minier s'exerçant et situé en la Ville de Fermont, circonscription foncière de Saguenay, portant le numéro CDC99897 inscrit au Registre public des droits miniers, réels et immobiliers tenu par le Ministère de l'Énergie et des Ressources naturelles au nom de BLOOM

LAKE GENERAL PARTNER LIMITED, à titre et en sa qualité de « *general partner* » de THE BLOOM LAKE IRON ORE MINE LIMITED PARTNERSHIP pour lequel aucune fiche immobilière établie sous un numéro d'ordre n'a été ouverte au Registre des droits réels d'exploitation de ressources de l'État.

Le claim minier s'exerçant et situé en la Ville de Fermont, circonscription foncière de Saguenay, portant le numéro CDC99898 inscrit au Registre public des droits miniers, réels et immobiliers tenu par le Ministère de l'Énergie et des Ressources naturelles au nom de BLOOM LAKE GENERAL PARTNER LIMITED, à titre et en sa qualité de « *general partner* » de THE BLOOM LAKE IRON ORE MINE LIMITED PARTNERSHIP pour lequel aucune fiche immobilière établie sous un numéro d'ordre n'a été ouverte au Registre des droits réels d'exploitation de ressources de l'État.

Le claim minier s'exerçant et situé en la Ville de Fermont, circonscription foncière de Saguenay, portant le numéro CDC99904 inscrit au Registre public des droits miniers, réels et immobiliers tenu par le Ministère de l'Énergie et des Ressources naturelles au nom de BLOOM LAKE GENERAL PARTNER LIMITED, à titre et en sa qualité de « *general partner* » de THE BLOOM LAKE IRON ORE MINE LIMITED PARTNERSHIP pour lequel aucune fiche immobilière établie sous un numéro d'ordre n'a été ouverte au Registre des droits réels d'exploitation de ressources de l'État.

Le claim minier s'exerçant et situé en la Ville de Fermant, circonscription foncière de Saguenay, portant le numéro CDC99905 inscrit au Registre public des droits miniers, réels et immobiliers tenu par le Ministère de l'Énergie et des Ressources naturelles au nom de BLOOM LAKE GENERAL PARTNER LIMITED, à titre et en sa qualité de « *general partner* » de THE BLOOM LAKE IRON ORE MINE LIMITED PARTNERSHIP pour lequel aucune fiche immobilière établie sous un numéro d'ordre n'a été ouverte au Registre des droits réels d'exploitation de ressources de l'État.

Le claim minier s'exerçant et situé dans le Territoire non-organisé de Rivière-Mouchalagane, circonscription foncière de Saguenay, portant le numéro CDC99936

inscrit au Registre public des droits miniers, réels et immobiliers tenu par le Ministère de l'Énergie et des Ressources naturelles au nom de BLOOM LAKE GENERAL PARTNER LIMITED, à titre et en sa qualité de « *general partner* » de THE BLOOM LAKE IRON ORE MINE LIMITED PARTNERSHIP pour lequel aucune fiche immobilière établie sous un numéro d'ordre n'a été ouverte au Registre des droits réels d'exploitation de ressources de l'État.

Le claim minier s'exerçant et situé dans le Territoire non-organisé de Rivière-Mouchalagane, circonscription foncière de Saguenay, portant le numéro CDC99937 inscrit au Registre public des droits miniers, réels et immobiliers tenu par le Ministère de l'Énergie et des Ressources naturelles au nom de BLOOM LAKE GENERAL PARTNER LIMITED, à titre et en sa qualité de « *general partner* » de THE BLOOM LAKE IRON ORE MINE LIMITED PARTNERSHIP pour lequel aucune fiche immobilière établie sous un numéro d'ordre n'a été ouverte au Registre des droits réels d'exploitation de ressources de l'État.

Le claim minier s'exerçant et situé dans le Territoire non-organisé de Rivière-Mouchalagane, circonscription foncière de Saguenay, portant le numéro CDC99938 inscrit au Registre public des droits miniers, réels et immobiliers tenu par le Ministère de l'Énergie et des Ressources naturelles au nom de BLOOM LAKE GENERAL PARTNER LIMITED, à titre et en sa qualité de « *general partner* » de THE BLOOM LAKE IRON ORE MINE LIMITED PARTNERSHIP pour lequel aucune fiche immobilière établie sous un numéro d'ordre n'a été ouverte au Registre des droits réels d'exploitation de ressources de l'État.

Le claim minier s'exerçant et situé dans le Territoire non-organisé de Rivière-Mouchalagane, circonscription foncière de Saguenay, portant le numéro CDC99939 inscrit au Registre public des droits miniers, réels et immobiliers tenu par le Ministère de l'Énergie et des Ressources naturelles au nom de BLOOM LAKE GENERAL PARTNER LIMITED, à titre et en sa qualité de « *general partner* » de THE BLOOM LAKE IRON ORE MINE LIMITED PARTNERSHIP pour lequel aucune fiche immobilière établie sous un numéro d'ordre

n'a été ouverte au Registre des droits réels d'exploitation de ressources de l'État.

Le claim minier s'exerçant et situé en la Ville de Fermont, circonscription foncière de Saguenay, portant le numéro CDC99951 inscrit au Registre public des droits miniers, réels et immobiliers tenu par le Ministère de l'Énergie et des Ressources naturelles au nom de BLOOM LAKE GENERAL PARTNER LIMITED, à titre et en sa qualité de « *general partner* » de THE BLOOM LAKE IRON ORE MINE LIMITED PARTNERSHIP pour lequel aucune fiche immobilière établie sous un numéro d'ordre n'a été ouverte au Registre des droits réels d'exploitation de ressources de l'État.

Le claim minier s'exerçant et situé en la Ville de Fermont, circonscription foncière de Saguenay, portant le numéro CDC99952 inscrit au Registre public des droits miniers, réels et immobiliers tenu par le Ministère de l'Énergie et des Ressources naturelles au nom de BLOOM LAKE GENERAL PARTNER LIMITED, à titre et en sa qualité de « *general partner* » de THE BLOOM LAKE IRON ORE MINE LIMITED PARTNERSHIP pour lequel aucune fiche immobilière établie sous un numéro d'ordre n'a été ouverte au Registre des droits réels d'exploitation de ressources de l'État.

Le claim minier s'exerçant et situé en la Ville de Fermont, circonscription foncière de Saguenay, portant le numéro CDC99953 inscrit au Registre public des droits miniers, réels et immobiliers tenu par le Ministère de l'Énergie et des Ressources naturelles au nom de BLOOM LAKE GENERAL PARTNER LIMITED, à titre et en sa qualité de « *general partner* » de THE BLOOM LAKE IRON ORE MINE LIMITED PARTNERSHIP pour lequel aucune fiche immobilière établie sous un numéro d'ordre n'a été ouverte au Registre des droits réels d'exploitation de ressources de l'État.

Le claim minier s'exerçant et situé en la Ville de Fermont, circonscription foncière de Saguenay, portant le numéro CDC99954 inscrit au Registre public des droits miniers, réels et immobiliers tenu par le Ministère de l'Énergie et des Ressources naturelles au nom de BLOOM LAKE GENERAL PARTNER LIMITED, à titre et en sa qualité de « *general partner* » de THE BLOOM LAKE

IRON ORE MINE LIMITED PARTNERSHIP pour lequel aucune fiche immobilière établie sous un numéro d'ordre n'a été ouverte au Registre des droits réels d'exploitation de ressources de l'État.

Le claim minier s'exerçant et situé en la Ville de Fermont, circonscription foncière de Saguenay, portant le numéro CDC99956 inscrit au Registre public des droits miniers, réels et immobiliers tenu par le Ministère de l'Énergie et des Ressources naturelles au nom de BLOOM LAKE GENERAL PARTNER LIMITED, à titre et en sa qualité de « *general partner* » de THE BLOOM LAKE IRON ORE MINE LIMITED PARTNERSHIP pour lequel aucune fiche immobilière établie sous un numéro d'ordre n'a été ouverte au Registre des droits réels d'exploitation de ressources de l'État.

Le claim minier s'exerçant et situé en la Ville de Fermont, circonscription foncière de Saguenay, portant le numéro CDC99957 inscrit au Registre public des droits miniers, réels et immobiliers tenu par le Ministère de l'Énergie et des Ressources naturelles au nom de BLOOM LAKE GENERAL PARTNER LIMITED, à titre et en sa qualité de « *general partner* » de THE BLOOM LAKE IRON ORE MINE LIMITED PARTNERSHIP pour lequel aucune fiche immobilière établie sous un numéro d'ordre n'a été ouverte au Registre des droits réels d'exploitation de ressources de l'État.

Le claim minier s'exerçant et situé dans le Territoire non-organisé de Rivière-Mouchalagane, circonscription foncière de Saguenay, portant le numéro CDC99969 inscrit au Registre public des droits miniers, réels et immobiliers tenu par le Ministère de l'Énergie et des Ressources naturelles au nom de BLOOM LAKE GENERAL PARTNER LIMITED, à titre et en sa qualité de « *general partner* » de THE BLOOM LAKE IRON ORE MINE LIMITED PARTNERSHIP pour lequel aucune fiche immobilière établie sous un numéro d'ordre n'a été ouverte au Registre des droits réels d'exploitation de ressources de l'État.

Le claim minier s'exerçant et situé dans le Territoire non-organisé de Rivière-Mouchalagane, circonscription foncière de Saguenay, portant le numéro CDC99970 inscrit au Registre public des droits miniers, réels et

établie sous un numéro d'ordre n'a été ouverte au Registre des droits réels d'exploitation de ressources de l'État.

Le claim minier s'exerçant et situé en la Ville de Fermont, circonscription foncière de Saguenay, portant le numéro CDC2082970 inscrit au Registre public des droits miniers, réels et immobiliers tenu par le Ministère de l'Énergie et des Ressources naturelles au nom de BLOOM LAKE GENERAL PARTNER LIMITED, à titre et en sa qualité de « *general partner* » de THE BLOOM LAKE IRON ORE MINE LIMITED PARTNERSHIP pour lequel aucune fiche immobilière établie sous un numéro d'ordre n'a été ouverte au Registre des droits réels d'exploitation de ressources de l'État.

-D-

DÉSIGNATION AU REGISTRE PUBLIC DES DROITS MINIERS, RÉELS ET IMMOBILIERS DU MINISTÈRE DE L'ÉNERGIE ET DES RESSOURCES NATURELLES

Droit	Numéro
Bail Minier	BM877
Claim Minier	CDC98977
Claim Minier	CDC98978
Claim Minier	CDC98986
Claim Minier	CDC98994
Claim Minier	CDC98995
Claim Minier	CDC99884
Claim Minier	CDC99885
Claim Minier	CDC99886
Claim Minier	CDC99887
Claim Minier	CDC99888
Claim Minier	CDC99889
Claim Minier	CDC99890
Claim Minier	CDC99891
Claim Minier	CDC99892
Claim Minier	CDC99894
Claim Minier	CDC99895
Claim Minier	CDC99896
Claim Minier	CDC99897
Claim Minier	CDC99898
Claim Minier	CDC99902

Droit	Numéro
Claim Minier	CDC99903
Claim Minier	CDC99904
Claim Minier	CDC99905
Claim Minier	CDC99910
Claim Minier	CDC99911
Claim Minier	CDC99918
Claim Minier	CDC99919
Claim Minier	CDC99935
Claim Minier	CDC99936
Claim Minier	CDC99937
Claim Minier	CDC99938
Claim Minier	CDC99939
Claim Minier	CDC99951
Claim Minier	CDC99952
Claim Minier	CDC99953
Claim Minier	CDC99954
Claim Minier	CDC99956
Claim Minier	CDC99957
Claim Minier	CDC99965
Claim Minier	CDC99966
Claim Minier	CDC99967
Claim Minier	CDC99968
Claim Minier	CDC99969
Claim Minier	CDC99970
Claim Minier	CDC99971
Claim Minier	CDC99972
Claim Minier	CDC1133844
Claim Minier	CDC1133845
Claim Minier	CDC1133846
Claim Minier	CDC1133847
Claim Minier	CDC2082920
Claim Minier	CDC2082921
Claim Minier	CDC2082922
Claim Minier	CDC2082923
Claim Minier	CDC2082925
Claim Minier	CDC2082926
Claim Minier	CDC2082927
Claim Minier	CDC2082928
Claim Minier	CDC2082929

Droit	Numéro
Claim Minier	CDC2082930
Claim Minier	CDC2082931
Claim Minier	CDC2082932
Claim Minier	CDC2082933
Claim Minier	CDC2082934
Claim Minier	CDC2082935
Claim Minier	CDC2082936
Claim Minier	CDC2082937
Claim Minier	CDC2082938
Claim Minier	CDC2082939
Claim Minier	CDC2082940
Claim Minier	CDC2082941
Claim Minier	CDC2082942
Claim Minier	CDC2082943
Claim Minier	CDC2082944
Claim Minier	CDC2082945
Claim Minier	CDC2082946
Claim Minier	CDC2082947
Claim Minier	CDC2082948
Claim Minier	CDC2082949
Claim Minier	CDC2082950
Claim Minier	CDC2082951
Claim Minier	CDC2082952
Claim Minier	CDC2082953
Claim Minier	CDC2082954
Claim Minier	CDC2082955
Claim Minier	CDC2082956
Claim Minier	CDC2082957
Claim Minier	CDC2082958
Claim Minier	CDC2082959
Claim Minier	CDC2082960
Claim Minier	CDC2082961
Claim Minier	CDC2082962
Claim Minier	CDC2082963
Claim Minier	CDC2082964
Claim Minier	CDC2082965
Claim Minier	CDC2082966
Claim Minier	CDC2082967
Claim Minier	CDC2082968

Droit	Numéro
Claim Minier	CDC2082969
Claim Minier	CDC2082970
Claim Minier	CDC2082971
Claim Minier	CDC2082972
Claim Minier	CDC2082973
Claim Minier	CDC2082974
Claim Minier	CDC2082975
Claim Minier	CDC2082976
Claim Minier	CDC2082977
Claim Minier	CDC2082978
Claim Minier	CDC2082979
Claim Minier	CDC2082980
Claim Minier	CDC2082981
Claim Minier	CDC2177003
Claim Minier	CDC2183070
Claim Minier	CDC2188096

AUTRES MENTIONS

1. Les travaux ne sont pas terminés depuis plus de trente (30) jours.
2. Les services et les matériels fournis par la créancière ont donné à l'immeuble une plus-value d'au moins la somme de UN MILLION CENT DIX MILLE CINQ CENT TRENTE-DEUX DOLLARS ET UN CENT (1 110 532,01 \$).
3. Le délai pour inscrire le présent avis sur l'immeuble n'est pas encore expiré, car les travaux ne sont pas terminés depuis plus de trente jours.
4. Le soussigné requiert que le présent avis d'inscription d'une hypothèque légale en faveur d'une personne qui a participé à la construction ou à la rénovation d'un immeuble selon les articles 2724 et suivants du *Code civil du Québec* soit inscrit par l'officier du bureau de la publicité des droits de la circonscription foncière de Saguenay à l'index des immeubles de l'Immeuble ci-haut

mentionnés, aux fiches immobilières sous un numéro d'ordre ci-haut mentionnées et à l'index des noms.

EN FOI DE QUOI J'AI SIGNÉ :



ME MIGUEL BOURBONNAIS

Avocat et représentant dûment autorisé de
CONCASSÉS DE LA RIVE-SUD INC.

1000, rue De La Gauchetière Ouest, bureau 2500
Montréal (Québec) H3B 0A2


DÉCLARATION D'ATTESTATION

Je, soussigné, Me Sylvie Vandal, notaire, exerçant ma profession au 1000, de la Gauchetière Ouest, à Montréal, province de Québec, H3B 0A2, atteste que :

1. J'ai vérifié l'identité et la capacité des parties;
2. Le présent document traduit la volonté exprimée par les parties;
3. Le présent document est valide quant à sa forme.

Attesté à Montréal ce 28^e jour du mois de janvier 2015.


Nom : Me Sylvie Vandal
Qualité : Notaire
Adresse : 1000, rue de la Gauchetière Ouest
Montréal (Québec) H3B 0A2



ME SYLVIE VANDAL

mentionnés, aux fiches immobilières sous un numéro d'ordre ci-haut mentionnées et à l'index des noms.

EN FOI DE QUOI J'AI SIGNÉ :



ME MIGUEL BOURBONNAIS

Avocat et représentant dûment autorisé de
CONCASSÉS DE LA RIVE-SUD INC.

1000, rue De La Gauchetière Ouest, bureau 2500

Montréal (Québec) H3B 0A2


DÉCLARATION D'ATTESTATION

Je, soussigné, Me Sylvie Vandal, notaire, exerçant ma profession au 1000, de la Gauchetière Ouest, à Montréal, province de Québec, H3B 0A2, atteste que :

1. J'ai vérifié l'identité et la capacité des parties;
2. Le présent document traduit la volonté exprimée par les parties;
3. Le présent document est valide quant à sa forme.

Attesté à Montréal ce 28^e jour du mois de janvier 2015.

Nom : Me Sylvie Vandal
Qualité : Notaire
Adresse : 1000, rue de la Gauchetière Ouest
Montréal (Québec) H3B 0A2



ME SYLVIE VANDAL