



*Je certifie que la réquisition présentée le 2015-05-28 à 11:11 a été inscrite au Livre
foncier de la circonscription foncière de Saguenay
sous le numéro 21 564 743.*



Officier adjoint de la publicité foncière

Identification de la réquisition

| | | |
|------------------------|--|---|
| Mode de présentation : | Avis | |
| Forme : | Sous seing privé | |
| Nature générale : | Préavis d'exercice - Vente sous contrôle justice | |
| Nom des parties : | Créancier | CONCASSÉS DE LA RIVE-SUD INC. |
| | Débiteur | MINISTÈRE DE L'ÉNERGIE ET DES RESSOURCES NATURELLES, (propriétaire) |
| | | THE BLOOM LAKE IRON MINE LIMITED PARTNERSHIP |



Bordereau d'inscription

Information sur le document

Circonscription foncière : Saguenay
Date du document : 2015-05-21
Réquisition : Droits (Acte au long)
Forme légale : Sous seing privé
Nature : Préavis d'exercice - Vente sous contrôle justice
Créancier : Concassés de la Rive-Sud Inc.
Débiteur : The Bloom Lake Iron Ore Mine Limited Partnership et al.
Date d'impression : 2015-05-25
Date limite de présentation : 2015-07-24

2015-05-28 11:11
heure-minute

21 564 743

2015 -05- 28

11:11
heure-minute

21 564 743

DATE ET LIEU

Le 21 mai de l'an deux mil quinze (2015), à Montréal, province de Québec.

NATURE DE L'AVIS

Préavis du droit hypothécaire de vente sous contrôle de justice (articles 2758 et 2791 et suivants du *Code Civil du Québec*).

DÉSIGNATION DE LA PERSONNE DONNANT L'AVIS

Me Miguel Bourbonnais, avocat, à Montréal, ayant une place d'affaires au 1000, rue De La Gauchetière Ouest, bureau 2500, Montréal, province de Québec, H3B 0A2, procureur de la créancière, CONCASSÉS DE LA RIVE-SUD INC.

DÉSIGNATION DE LA CRÉANCIÈRE

La créancière est CONCASSÉS DE LA RIVE-SUD INC., compagnie constituée en vertu de la *Loi canadienne sur les sociétés par actions*, ayant son siège au 333, chemin des Sables Ouest, Lévis, province de Québec, G6C 1B5.

(Ci-après, la « Créancière »)

DÉSIGNATION DE LA DÉBITRICE

THE BLOOM LAKE IRON ORE MINE LIMITED PARTNERSHIP, société régie par une loi étrangère, ayant une place d'affaire au 1155, rue Université, Bureau 508, Montréal, province de Québec, H3B 3A7, représentée par son commandité BLOOM LAKE GENERAL PARTNER LIMITED, société constituée en vertu de la *Loi sur les sociétés par actions* (Ontario), ayant une place d'affaire au 1155, rue Université, Bureau 508, Montréal, province de Québec, H3B 3A7.

(Ci-après, la « Débitrice »)

DÉSIGNATION DU PROPRIÉTAIRE

MINISTÈRE DE L'ÉNERGIE ET DES RESSOURCES NATURELLES, ayant son bureau au 5700, 4^e Avenue Ouest, Bureau A 301, à Québec, province de Québec, G1H 6R1.

(Ci-après, le « Propriétaire »)

ORIGINE DES OBLIGATIONS

Avis d'hypothèque légale des personnes ayant participé à la construction ou à la rénovation d'un immeuble exécuté par la Créancière le 28 janvier 2015 et publié le 29 janvier 2015 au bureau de la publicité des droits de la circonscription foncière de Saguenay sous le numéro 21 322 822, pour la fourniture de service et de matériau ayant servi à la construction de l'immeuble ci-après décrit.

DESCRIPTION DU DÉFAUT

À ce jour, la somme de UN MILLION CENT DIX MILLE CINQ CENT TRENTE-DEUX DOLLARS ET UN CENT (1,110,532,01\$) en capital n'a toujours pas été payée par la Débitrice à la Créancière.

DROIT DE REMÉDIER AU DÉFAUT

La Débitrice, le Propriétaire ou toute autre personne intéressée peut remédier au défaut et faire échec à l'exercice du droit de la Créancière en payant le montant dû et les frais encourus.

MONTANT DE LA DETTE

Au 8 mai 2015, la somme de 1,111,532.01\$ en capital est dûe, en plus des intérêts, de l'indemnité additionnelle prévue à l'article 1619 du *Code Civil du Québec*, et des frais et honoraire de préparation et publication de l'avis d'hypothèque légale et des présentes est toujours due à la Créancière.

DÉSIGNATION DE L'IMMEUBLE

-A-

IMMEUBLE

Tous les droits, titres et intérêts de la Débitrice dans les lots ci-après mentionnés, ainsi que dans toutes les constructions, rénovations, restaurations, améliorations, réaménagement et additions érigés sur les immeubles connus et désignés comme étant les lots numéros **DEUX, TROIS, QUATRE, CINQ, SIX, SEPT et HUIT (2, 3, 4, 5, 6, 7 et 8)** au cadastre officiel du Canton de Normanville, et le lot **NEUF (9)** au cadastre officiel du Canton de Lislois, circonscription foncière de Saguenay.

Avec tous ce qui est ou sera incorporé attaché, réuni ou uni par accession à ces immeubles et qui est considéré être immeuble en vertu de la loi.

-B-

DÉSIGNATION DE DROITS RÉELS D'EXPLOITATION DE RESSOURCES DE L'ÉTAT POUR LESQUELS DES FICHES IMMOBILIÈRES ONT ÉTÉ ÉTABLIES SOUS UN NUMÉRO D'ORDRE AU REGISTRE DES DROITS RÉELS D'EXPLOITATION DE RESSOURCES DE L'ÉTAT

Le Bail Minier Numéro 877 originairement consenti par le Gouvernement du Québec représenté par le Ministre des Ressources naturelles et de la Faune en faveur de CONSOLIDATED THOMPSON IRON MINES LIMITED, exécuté sous seing privé, à Québec, le 14 avril 2009, sous le numéro BM877, publié au Bureau de la publicité des droits de la circonscription foncière de Saguenay sous le numéro 16 115 987, connu et désigné comme étant la fiche immobilière établie sous le numéro d'ordre 97-A-821 au Registre des droits réels d'exploitation de ressources de l'État, pour la circonscription foncière de Saguenay.

Cet immeuble correspond en tout à celui qui a justifié l'établissement de ladite fiche immobilière.

Avec tous les droits réels d'exploitation de ressources de l'État, incluant les constructions, rénovations, restaurations, améliorations, réaménagement et additions et incluant, notamment, les parcs à résidus miniers, les ateliers, usines et autres installations nécessaires à des activités minières érigés sur ledit immeuble, le cas échéant.

Aux termes d'un acte de transfert publié au Bureau de la publicité des droits de la circonscription foncière de Saguenay, le 28 juillet 2009, sous le numéro 16 414 644, CONSOLIDATED THOMPSON IRON MINES LIMITED a transféré ses droits dans et lui résultant du Bail Minier BM877, dans la fiche immobilière établie sous le numéro d'ordre 97-A-821 et dans lesdites constructions, structures et additions à BLOOM LAKE GENERAL PARTNER LIMITED à titre et en sa qualité de « *general partner* » de THE BLOOM LAKE IRON ORE MINE LIMITED PARTNERSHIP.

Le claim minier portant le numéro CDC99894 inscrit au Registre public des droits miniers, réels et immobiliers tenu par le Ministère de l'Énergie et des Ressources naturelles et connu et désigné comme étant la fiche immobilière établie sous le numéro d'ordre 97-A-1 459 au Registre des droits réels d'exploitation de ressources de l'État, pour la circonscription foncière de Saguenay. Cet immeuble correspond en tout à celui qui a justifié l'établissement de ladite fiche immobilière.

Le claim minier portant le numéro CDC99895 inscrit au Registre public des droits miniers, réels et immobiliers tenu par le Ministère de l'Énergie et des Ressources naturelles et connu et désigné comme étant la fiche immobilière établie sous le numéro d'ordre 97-A-1 460 au Registre des droits réels d'exploitation de ressources de l'État, pour la circonscription foncière de Saguenay. Cet immeuble correspond en tout à celui qui a justifié l'établissement de ladite fiche immobilière.

Le claim minier portant le numéro CDC99902 inscrit au Registre public des droits miniers, réels et immobiliers tenu par le Ministère de l'Énergie et des

Ressources naturelles et connu et désigné comme étant la fiche immobilière établie sous le numéro d'ordre 97-A-1 461 au Registre des droits réels d'exploitation de ressources de l'État, pour la circonscription foncière de Saguenay. Cet immeuble correspond en tout à celui qui a justifié l'établissement de ladite fiche immobilière.

Le claim minier portant le numéro CDC99903 inscrit au Registre public des droits miniers, réels et immobiliers tenu par le Ministère de l'Énergie et des Ressources naturelles et connu et désigné comme étant la fiche immobilière établie sous le numéro d'ordre 97-A-1 462 au Registre des droits réels d'exploitation de ressources de l'État, pour la circonscription foncière de Saguenay. Cet immeuble correspond en tout à celui qui a justifié l'établissement de ladite fiche immobilière.

Le claim minier portant le numéro CDC99910 inscrit au Registre public des droits miniers, réels et immobiliers tenu par le Ministère de l'Énergie et des Ressources naturelles et connu et désigné comme étant la fiche immobilière établie sous le numéro d'ordre 97-A-1 463 au Registre des droits réels d'exploitation de ressources de l'État, pour la circonscription foncière de Saguenay. Cet immeuble correspond en tout à celui qui a justifié l'établissement de ladite fiche immobilière.

Le claim minier portant le numéro CDC99911 inscrit au Registre public des droits miniers, réels et immobiliers tenu par le Ministère de l'Énergie et des Ressources naturelles et connu et désigné comme étant la fiche immobilière établie sous le numéro d'ordre 97-A-1 464 au Registre des droits réels d'exploitation de ressources de l'État, pour la circonscription foncière de Saguenay. Cet immeuble correspond en tout à celui qui a justifié l'établissement de ladite fiche immobilière.

Le claim minier portant le numéro CDC99918 inscrit au Registre public des droits miniers, réels et immobiliers tenu par le Ministère de l'Énergie et des Ressources naturelles et connu et désigné comme étant la fiche immobilière établie sous le numéro d'ordre 97-A-1 487 au Registre des droits réels d'exploitation de ressources de l'État, pour la circonscription foncière de Saguenay. Cet immeuble correspond en tout à celui qui a justifié l'établissement de ladite fiche immobilière.

Le claim minier portant le numéro CDC99919 inscrit au Registre public des droits miniers, réels et immobiliers tenu par le Ministère de l'Énergie et des Ressources naturelles et connu et désigné comme étant la fiche immobilière établie sous le numéro d'ordre 97-A-1 465 au Registre des droits réels d'exploitation de ressources de l'État, pour la circonscription foncière de Saguenay. Cet immeuble correspond en tout à celui qui a justifié l'établissement de ladite fiche immobilière.

Le claim minier portant le numéro CDC99935 inscrit au Registre public des droits miniers, réels et immobiliers tenu par le Ministère de l'Énergie et des Ressources naturelles et connu et désigné comme étant la fiche immobilière établie sous le numéro d'ordre 97-A-1 466 au Registre des droits réels d'exploitation de ressources de l'État, pour la circonscription foncière de Saguenay. Cet immeuble correspond en tout à celui qui a justifié l'établissement de ladite fiche immobilière.

Le claim minier portant le numéro CDC99965 inscrit au Registre public des droits miniers, réels et immobiliers tenu par le Ministère de l'Énergie et des

Ressources naturelles et connu et désigné comme étant la fiche immobilière établie sous le numéro d'ordre 97-A-1 467 au Registre des droits réels d'exploitation de ressources de l'État, pour la circonscription foncière de Saguenay. Cet immeuble correspond en tout à celui qui a justifié l'établissement de ladite fiche immobilière.

Le claim minier portant le numéro CDC99966 inscrit au Registre public des droits miniers, réels et immobiliers tenu par le Ministère de l'Énergie et des Ressources naturelles et connu et désigné comme étant la fiche immobilière établie sous le numéro d'ordre 97-A-1 468 au Registre des droits réels d'exploitation de ressources de l'État, pour la circonscription foncière de Saguenay. Cet immeuble correspond en tout à celui qui a justifié l'établissement de ladite fiche immobilière.

Le claim minier portant le numéro CDC99967 inscrit au Registre public des droits miniers, réels et immobiliers tenu par le Ministère de l'Énergie et des Ressources naturelles et connu et désigné comme étant la fiche immobilière établie sous le numéro d'ordre 97-A-1 469 au Registre des droits réels d'exploitation de ressources de l'État, pour la circonscription foncière de Saguenay. Cet immeuble correspond en tout à celui qui a justifié l'établissement de ladite fiche immobilière.

Le claim minier portant le numéro CDC99968 inscrit au Registre public des droits miniers, réels et immobiliers tenu par le Ministère de l'Énergie et des Ressources naturelles et connu et désigné comme étant la fiche immobilière établie sous le numéro d'ordre 97-A-1 470 au Registre des droits réels d'exploitation de ressources de l'État, pour la circonscription foncière de Saguenay. Cet immeuble correspond en tout à celui qui a justifié l'établissement de ladite fiche immobilière.

Le claim minier portant le numéro CDC1133844 inscrit au Registre public des droits miniers, réels et immobiliers tenu par le Ministère de l'Énergie et des Ressources naturelles et connu et désigné comme étant la fiche immobilière établie sous le numéro d'ordre 97-A-1 471 au Registre des droits réels d'exploitation de ressources de l'État, pour la circonscription foncière de Saguenay. Cet immeuble correspond en tout à celui qui a justifié l'établissement de ladite fiche immobilière.

Le claim minier portant le numéro CDC1133845 inscrit au Registre public des droits miniers, réels et immobiliers tenu par le Ministère de l'Énergie et des Ressources naturelles et connu et désigné comme étant la fiche immobilière établie sous le numéro d'ordre 97-A-1 472 au Registre des droits réels d'exploitation de ressources de l'État, pour la circonscription foncière de Saguenay. Cet immeuble correspond en tout à celui qui a justifié l'établissement de ladite fiche immobilière.

Le claim minier portant le numéro CDC1133846 inscrit au Registre public des droits miniers, réels et immobiliers tenu par le Ministère de l'Énergie et des Ressources naturelles et connu et désigné comme étant la fiche immobilière établie sous le numéro d'ordre 97-A-1 473 au Registre des droits réels d'exploitation de ressources de l'État, pour la circonscription foncière de Saguenay. Cet immeuble correspond en tout à celui qui a justifié l'établissement de ladite fiche immobilière.

Le claim minier portant le numéro CDC1133847 inscrit au Registre public des droits miniers, réels et immobiliers tenu par le Ministère de l'Énergie et des

Ressources naturelles et connu et désigné comme étant la fiche immobilière établie sous le numéro d'ordre 97-A-1 474 au Registre des droits réels d'exploitation de ressources de l'État, pour la circonscription foncière de Saguenay. Cet immeuble correspond en tout à celui qui a justifié l'établissement de ladite fiche immobilière.

Le claim minier portant le numéro CDC2082920 inscrit au Registre public des droits miniers, réels et immobiliers tenu par le Ministère de l'Énergie et des Ressources naturelles et connu et désigné comme étant la fiche immobilière établie sous le numéro d'ordre 97-A-1 475 au Registre des droits réels d'exploitation de ressources de l'État, pour la circonscription foncière de Saguenay. Cet immeuble correspond en tout à celui qui a justifié l'établissement de ladite fiche immobilière.

Le claim minier portant le numéro CDC2082921 inscrit au Registre public des droits miniers, réels et immobiliers tenu par le Ministère de l'Énergie et des Ressources naturelles et connu et désigné comme étant la fiche immobilière établie sous le numéro d'ordre 97-A-1 476 au Registre des droits réels d'exploitation de ressources de l'État, pour la circonscription foncière de Saguenay. Cet immeuble correspond en tout à celui qui a justifié l'établissement de ladite fiche immobilière.

Le claim minier portant le numéro CDC2082922 inscrit au Registre public des droits miniers, réels et immobiliers tenu par le Ministère de l'Énergie et des Ressources naturelles et connu et désigné comme étant la fiche immobilière établie sous le numéro d'ordre 97-A-1 477 au Registre des droits réels d'exploitation de ressources de l'État, pour la circonscription foncière de Saguenay. Cet immeuble correspond en tout à celui qui a justifié l'établissement de ladite fiche immobilière.

Le claim minier portant le numéro CDC2082923 inscrit au Registre public des droits miniers, réels et immobiliers tenu par le Ministère de l'Énergie et des Ressources naturelles et connu et désigné comme étant la fiche immobilière établie sous le numéro d'ordre 97-A-1 478 au Registre des droits réels d'exploitation de ressources de l'État, pour la circonscription foncière de Saguenay. Cet immeuble correspond en tout à celui qui a justifié l'établissement de ladite fiche immobilière.

Le claim minier portant le numéro CDC2082926 inscrit au Registre public des droits miniers, réels et immobiliers tenu par le Ministère de l'Énergie et des Ressources naturelles et connu et désigné comme étant la fiche immobilière établie sous le numéro d'ordre 97-A-1 479 au Registre des droits réels d'exploitation de ressources de l'État, pour la circonscription foncière de Saguenay. Cet immeuble correspond en tout à celui qui a justifié l'établissement de ladite fiche immobilière.

Le claim minier portant le numéro CDC2082927 inscrit au Registre public des droits miniers, réels et immobiliers tenu par le Ministère de l'Énergie et des Ressources naturelles et connu et désigné comme étant la fiche immobilière établie sous le numéro d'ordre 97-A-1 480 au Registre des droits réels d'exploitation de ressources de l'État, pour la circonscription foncière de Saguenay. Cet immeuble correspond en tout à celui qui a justifié l'établissement de ladite fiche immobilière.

Le claim minier portant le numéro CDC2082928 inscrit au Registre public des droits miniers, réels et immobiliers tenu par le Ministère de l'Énergie et des

Ressources naturelles et connu et désigné comme étant la fiche immobilière établie sous le numéro d'ordre 97-A-1 481 au Registre des droits réels d'exploitation de ressources de l'État, pour la circonscription foncière de Saguenay. Cet immeuble correspond en tout à celui qui a justifié l'établissement de ladite fiche immobilière.

Le claim minier portant le numéro CDC2082929 inscrit au Registre public des droits miniers, réels et immobiliers tenu par le Ministère de l'Énergie et des Ressources naturelles et connu et désigné comme étant la fiche immobilière établie sous le numéro d'ordre 97-A-1 482 au Registre des droits réels d'exploitation de ressources de l'État, pour la circonscription foncière de Saguenay. Cet immeuble correspond en tout à celui qui a justifié l'établissement de ladite fiche immobilière.

Le claim minier portant le numéro CDC2082930 inscrit au Registre public des droits miniers, réels et immobiliers tenu par le Ministère de l'Énergie et des Ressources naturelles et connu et désigné comme étant la fiche immobilière établie sous le numéro d'ordre 97-A-1 483 au Registre des droits réels d'exploitation de ressources de l'État, pour la circonscription foncière de Saguenay. Cet immeuble correspond en tout à celui qui a justifié l'établissement de ladite fiche immobilière.

Le claim minier portant le numéro CDC2082931 inscrit au Registre public des droits miniers, réels et immobiliers tenu par le Ministère de l'Énergie et des Ressources naturelles et connu et désigné comme étant la fiche immobilière établie sous le numéro d'ordre 97-A-1 484 au Registre des droits réels d'exploitation de ressources de l'État, pour la circonscription foncière de Saguenay. Cet immeuble correspond en tout à celui qui a justifié l'établissement de ladite fiche immobilière.

Le claim minier portant le numéro CDC2082932 inscrit au Registre public des droits miniers, réels et immobiliers tenu par le Ministère de l'Énergie et des Ressources naturelles et connu et désigné comme étant la fiche immobilière établie sous le numéro d'ordre 97-A-1 485 au Registre des droits réels d'exploitation de ressources de l'État, pour la circonscription foncière de Saguenay. Cet immeuble correspond en tout à celui qui a justifié l'établissement de ladite fiche immobilière.

Le claim minier portant le numéro CDC2082933 inscrit au Registre public des droits miniers, réels et immobiliers tenu par le Ministère de l'Énergie et des Ressources naturelles et connu et désigné comme étant la fiche immobilière établie sous le numéro d'ordre 97-A-1 486 au Registre des droits réels d'exploitation de ressources de l'État, pour la circonscription foncière de Saguenay. Cet immeuble correspond en tout à celui qui a justifié l'établissement de ladite fiche immobilière.

Le claim minier portant le numéro CDC2082934 inscrit au Registre public des droits miniers, réels et immobiliers tenu par le Ministère de l'Énergie et des Ressources naturelles et connu et désigné comme étant la fiche immobilière établie sous le numéro d'ordre 97-A-1 488 au Registre des droits réels d'exploitation de ressources de l'État, pour la circonscription foncière de Saguenay. Cet immeuble correspond en tout à celui qui a justifié l'établissement de ladite fiche immobilière.

Le claim minier portant le numéro CDC2082935 inscrit au Registre public des droits miniers, réels et immobiliers tenu par le Ministère de l'Énergie et des

Ressources naturelles et connu et désigné comme étant la fiche immobilière établie sous le numéro d'ordre 97-A-1 489 au Registre des droits réels d'exploitation de ressources de l'État, pour la circonscription foncière de Saguenay. Cet immeuble correspond en tout à celui qui a justifié l'établissement de ladite fiche immobilière.

Le claim minier portant le numéro CDC2082936 inscrit au Registre public des droits miniers, réels et immobiliers tenu par le Ministère de l'Énergie et des Ressources naturelles et connu et désigné comme étant la fiche immobilière établie sous le numéro d'ordre 97-A-1 490 au Registre des droits réels d'exploitation de ressources de l'État, pour la circonscription foncière de Saguenay. Cet immeuble correspond en tout à celui qui a justifié l'établissement de ladite fiche immobilière.

Le claim minier portant le numéro CDC2082937 inscrit au Registre public des droits miniers, réels et immobiliers tenu par le Ministère de l'Énergie et des Ressources naturelles et connu et désigné comme étant la fiche immobilière établie sous le numéro d'ordre 97-A-1 491 au Registre des droits réels d'exploitation de ressources de l'État, pour la circonscription foncière de Saguenay. Cet immeuble correspond en tout à celui qui a justifié l'établissement de ladite fiche immobilière.

Le claim minier portant le numéro CDC2082938 inscrit au Registre public des droits miniers, réels et immobiliers tenu par le Ministère de l'Énergie et des Ressources naturelles et connu et désigné comme étant la fiche immobilière établie sous le numéro d'ordre 97-A-1 492 au Registre des droits réels d'exploitation de ressources de l'État, pour la circonscription foncière de Saguenay. Cet immeuble correspond en tout à celui qui a justifié l'établissement de ladite fiche immobilière.

Le claim minier portant le numéro CDC2082939 inscrit au Registre public des droits miniers, réels et immobiliers tenu par le Ministère de l'Énergie et des Ressources naturelles et connu et désigné comme étant la fiche immobilière établie sous le numéro d'ordre 97-A-1 493 au Registre des droits réels d'exploitation de ressources de l'État, pour la circonscription foncière de Saguenay. Cet immeuble correspond en tout à celui qui a justifié l'établissement de ladite fiche immobilière.

Le claim minier portant le numéro CDC2082940 inscrit au Registre public des droits miniers, réels et immobiliers tenu par le Ministère de l'Énergie et des Ressources naturelles et connu et désigné comme étant la fiche immobilière établie sous le numéro d'ordre 97-A-1 494 au Registre des droits réels d'exploitation de ressources de l'État, pour la circonscription foncière de Saguenay. Cet immeuble correspond en tout à celui qui a justifié l'établissement de ladite fiche immobilière.

Le claim minier portant le numéro CDC2082941 inscrit au Registre public des droits miniers, réels et immobiliers tenu par le Ministère de l'Énergie et des Ressources naturelles et connu et désigné comme étant la fiche immobilière établie sous le numéro d'ordre 97-A-1 495 au Registre des droits réels d'exploitation de ressources de l'État, pour la circonscription foncière de Saguenay. Cet immeuble correspond en tout à celui qui a justifié l'établissement de ladite fiche immobilière.

Le claim minier portant le numéro CDC2082942 inscrit au Registre public des droits miniers, réels et immobiliers tenu par le Ministère de l'Énergie et des

Ressources naturelles et connu et désigné comme étant la fiche immobilière établie sous le numéro d'ordre 97-A-1 496 au Registre des droits réels d'exploitation de ressources de l'État, pour la circonscription foncière de Saguenay. Cet immeuble correspond en tout à celui qui a justifié l'établissement de ladite fiche immobilière.

Le claim minier portant le numéro CDC2082943 inscrit au Registre public des droits miniers, réels et immobiliers tenu par le Ministère de l'Énergie et des Ressources naturelles et connu et désigné comme étant la fiche immobilière établie sous le numéro d'ordre 97-A-1 497 au Registre des droits réels d'exploitation de ressources de l'État, pour la circonscription foncière de Saguenay. Cet immeuble correspond en tout à celui qui a justifié l'établissement de ladite fiche immobilière.

Le claim minier portant le numéro CDC2082944 inscrit au Registre public des droits miniers, réels et immobiliers tenu par le Ministère de l'Énergie et des Ressources naturelles et connu et désigné comme étant la fiche immobilière établie sous le numéro d'ordre 97-A-1 498 au Registre des droits réels d'exploitation de ressources de l'État, pour la circonscription foncière de Saguenay. Cet immeuble correspond en tout à celui qui a justifié l'établissement de ladite fiche immobilière.

Le claim minier portant le numéro CDC2082945 inscrit au Registre public des droits miniers, réels et immobiliers tenu par le Ministère de l'Énergie et des Ressources naturelles et connu et désigné comme étant la fiche immobilière établie sous le numéro d'ordre 97-A-1 499 au Registre des droits réels d'exploitation de ressources de l'État, pour la circonscription foncière de Saguenay. Cet immeuble correspond en tout à celui qui a justifié l'établissement de ladite fiche immobilière.

Le claim minier portant le numéro CDC2082946 inscrit au Registre public des droits miniers, réels et immobiliers tenu par le Ministère de l'Énergie et des Ressources naturelles et connu et désigné comme étant la fiche immobilière établie sous le numéro d'ordre 97-A-1 500 au Registre des droits réels d'exploitation de ressources de l'État, pour la circonscription foncière de Saguenay. Cet immeuble correspond en tout à celui qui a justifié l'établissement de ladite fiche immobilière.

Le claim minier portant le numéro CDC2082947 inscrit au Registre public des droits miniers, réels et immobiliers tenu par le Ministère de l'Énergie et des Ressources naturelles et connu et désigné comme étant la fiche immobilière établie sous le numéro d'ordre 97-A-1 501 au Registre des droits réels d'exploitation de ressources de l'État, pour la circonscription foncière de Saguenay. Cet immeuble correspond en tout à celui qui a justifié l'établissement de ladite fiche immobilière.

Le claim minier portant le numéro CDC2082948 inscrit au Registre public des droits miniers, réels et immobiliers tenu par le Ministère de l'Énergie et des Ressources naturelles et connu et désigné comme étant la fiche immobilière établie sous le numéro d'ordre 97-A-1 502 au Registre des droits réels d'exploitation de ressources de l'État, pour la circonscription foncière de Saguenay. Cet immeuble correspond en tout à celui qui a justifié l'établissement de ladite fiche immobilière.

Le claim minier portant le numéro CDC2082949 inscrit au Registre public des droits miniers, réels et immobiliers tenu par le Ministère de l'Énergie et des

Ressources naturelles et connu et désigné comme étant la fiche immobilière établie sous le numéro d'ordre 97-A-1 503 au Registre des droits réels d'exploitation de ressources de l'État, pour la circonscription foncière de Saguenay. Cet immeuble correspond en tout à celui qui a justifié l'établissement de ladite fiche immobilière.

Le claim minier portant le numéro CDC2082950 inscrit au Registre public des droits miniers, réels et immobiliers tenu par le Ministère de l'Énergie et des Ressources naturelles et connu et désigné comme étant la fiche immobilière établie sous le numéro d'ordre 97-A-1 504 au Registre des droits réels d'exploitation de ressources de l'État, pour la circonscription foncière de Saguenay. Cet immeuble correspond en tout à celui qui a justifié l'établissement de ladite fiche immobilière.

Le claim minier portant le numéro CDC2082951 inscrit au Registre public des droits miniers, réels et immobiliers tenu par le Ministère de l'Énergie et des Ressources naturelles et connu et désigné comme étant la fiche immobilière établie sous le numéro d'ordre 97-A-1 505 au Registre des droits réels d'exploitation de ressources de l'État, pour la circonscription foncière de Saguenay. Cet immeuble correspond en tout à celui qui a justifié l'établissement de ladite fiche immobilière.

Le claim minier portant le numéro CDC2082952 inscrit au Registre public des droits miniers, réels et immobiliers tenu par le Ministère de l'Énergie et des Ressources naturelles et connu et désigné comme étant la fiche immobilière établie sous le numéro d'ordre 97-A-1 506 au Registre des droits réels d'exploitation de ressources de l'État, pour la circonscription foncière de Saguenay. Cet immeuble correspond en tout à celui qui a justifié l'établissement de ladite fiche immobilière.

Le claim minier portant le numéro CDC2082953 inscrit au Registre public des droits miniers, réels et immobiliers tenu par le Ministère de l'Énergie et des Ressources naturelles et connu et désigné comme étant la fiche immobilière établie sous le numéro d'ordre 97-A-1 507 au Registre des droits réels d'exploitation de ressources de l'État, pour la circonscription foncière de Saguenay. Cet immeuble correspond en tout à celui qui a justifié l'établissement de ladite fiche immobilière.

Le claim minier portant le numéro CDC2082954 inscrit au Registre public des droits miniers, réels et immobiliers tenu par le Ministère de l'Énergie et des Ressources naturelles et connu et désigné comme étant la fiche immobilière établie sous le numéro d'ordre 97-A-1 508 au Registre des droits réels d'exploitation de ressources de l'État, pour la circonscription foncière de Saguenay. Cet immeuble correspond en tout à celui qui a justifié l'établissement de ladite fiche immobilière.

Le claim minier portant le numéro CDC2082955 inscrit au Registre public des droits miniers, réels et immobiliers tenu par le Ministère de l'Énergie et des Ressources naturelles et connu et désigné comme étant la fiche immobilière établie sous le numéro d'ordre 97-A-1 509 au Registre des droits réels d'exploitation de ressources de l'État, pour la circonscription foncière de Saguenay. Cet immeuble correspond en tout à celui qui a justifié l'établissement de ladite fiche immobilière.

Le claim minier portant le numéro CDC2082956 inscrit au Registre public des droits miniers, réels et immobiliers tenu par le Ministère de l'Énergie et des

Ressources naturelles et connu et désigné comme étant la fiche immobilière établie sous le numéro d'ordre 97-A-1 510 au Registre des droits réels d'exploitation de ressources de l'État, pour la circonscription foncière de Saguenay. Cet immeuble correspond en tout à celui qui a justifié l'établissement de ladite fiche immobilière.

Le claim minier portant le numéro CDC2082957 inscrit au Registre public des droits miniers, réels et immobiliers tenu par le Ministère de l'Énergie et des Ressources naturelles et connu et désigné comme étant la fiche immobilière établie sous le numéro d'ordre 97-A-1 511 au Registre des droits réels d'exploitation de ressources de l'État, pour la circonscription foncière de Saguenay. Cet immeuble correspond en tout à celui qui a justifié l'établissement de ladite fiche immobilière.

Le claim minier portant le numéro CDC2082958 inscrit au Registre public des droits miniers, réels et immobiliers tenu par le Ministère de l'Énergie et des Ressources naturelles et connu et désigné comme étant la fiche immobilière établie sous le numéro d'ordre 97-A-1 512 au Registre des droits réels d'exploitation de ressources de l'État, pour la circonscription foncière de Saguenay. Cet immeuble correspond en tout à celui qui a justifié l'établissement de ladite fiche immobilière.

Le claim minier portant le numéro CDC2082959 inscrit au Registre public des droits miniers, réels et immobiliers tenu par le Ministère de l'Énergie et des Ressources naturelles et connu et désigné comme étant la fiche immobilière établie sous le numéro d'ordre 97-A-1 513 au Registre des droits réels d'exploitation de ressources de l'État, pour la circonscription foncière de Saguenay. Cet immeuble correspond en tout à celui qui a justifié l'établissement de ladite fiche immobilière.

Le claim minier portant le numéro CDC2082960 inscrit au Registre public des droits miniers, réels et immobiliers tenu par le Ministère de l'Énergie et des Ressources naturelles et connu et désigné comme étant la fiche immobilière établie sous le numéro d'ordre 97-A-1 514 au Registre des droits réels d'exploitation de ressources de l'État, pour la circonscription foncière de Saguenay. Cet immeuble correspond en tout à celui qui a justifié l'établissement de ladite fiche immobilière.

Le claim minier portant le numéro CDC2082961 inscrit au Registre public des droits miniers, réels et immobiliers tenu par le Ministère de l'Énergie et des Ressources naturelles et connu et désigné comme étant la fiche immobilière établie sous le numéro d'ordre 97-A-1 515 au Registre des droits réels d'exploitation de ressources de l'État, pour la circonscription foncière de Saguenay. Cet immeuble correspond en tout à celui qui a justifié l'établissement de ladite fiche immobilière.

Le claim minier portant le numéro CDC2082962 inscrit au Registre public des droits miniers, réels et immobiliers tenu par le Ministère de l'Énergie et des Ressources naturelles et connu et désigné comme étant la fiche immobilière établie sous le numéro d'ordre 97-A-1 516 au Registre des droits réels d'exploitation de ressources de l'État, pour la circonscription foncière de Saguenay. Cet immeuble correspond en tout à celui qui a justifié l'établissement de ladite fiche immobilière.

Le claim minier portant le numéro CDC2082963 inscrit au Registre public des droits miniers, réels et immobiliers tenu par le Ministère de l'Énergie et des

Ressources naturelles et connu et désigné comme étant la fiche immobilière établie sous le numéro d'ordre 97-A-1 517 au Registre des droits réels d'exploitation de ressources de l'État, pour la circonscription foncière de Saguenay. Cet immeuble correspond en tout à celui qui a justifié l'établissement de ladite fiche immobilière.

Le claim minier portant le numéro CDC2082964 inscrit au Registre public des droits miniers, réels et immobiliers tenu par le Ministère de l'Énergie et des Ressources naturelles et connu et désigné comme étant la fiche immobilière établie sous le numéro d'ordre 97-A-1 518 au Registre des droits réels d'exploitation de ressources de l'État, pour la circonscription foncière de Saguenay. Cet immeuble correspond en tout à celui qui a justifié l'établissement de ladite fiche immobilière.

Le claim minier portant le numéro CDC2082965 inscrit au Registre public des droits miniers, réels et immobiliers tenu par le Ministère de l'Énergie et des Ressources naturelles et connu et désigné comme étant la fiche immobilière établie sous le numéro d'ordre 97-A-1 519 au Registre des droits réels d'exploitation de ressources de l'État, pour la circonscription foncière de Saguenay. Cet immeuble correspond en tout à celui qui a justifié l'établissement de ladite fiche immobilière.

Le claim minier portant le numéro CDC2082966 inscrit au Registre public des droits miniers, réels et immobiliers tenu par le Ministère de l'Énergie et des Ressources naturelles et connu et désigné comme étant la fiche immobilière établie sous le numéro d'ordre 97-A-1 520 au Registre des droits réels d'exploitation de ressources de l'État, pour la circonscription foncière de Saguenay. Cet immeuble correspond en tout à celui qui a justifié l'établissement de ladite fiche immobilière.

Le claim minier portant le numéro CDC2082967 inscrit au Registre public des droits miniers, réels et immobiliers tenu par le Ministère de l'Énergie et des Ressources naturelles et connu et désigné comme étant la fiche immobilière établie sous le numéro d'ordre 97-A-1 521 au Registre des droits réels d'exploitation de ressources de l'État, pour la circonscription foncière de Saguenay. Cet immeuble correspond en tout à celui qui a justifié l'établissement de ladite fiche immobilière.

Le claim minier portant le numéro CDC2082968 inscrit au Registre public des droits miniers, réels et immobiliers tenu par le Ministère de l'Énergie et des Ressources naturelles et connu et désigné comme étant la fiche immobilière établie sous le numéro d'ordre 97-A-1 522 au Registre des droits réels d'exploitation de ressources de l'État, pour la circonscription foncière de Saguenay. Cet immeuble correspond en tout à celui qui a justifié l'établissement de ladite fiche immobilière.

Le claim minier portant le numéro CDC2082969 inscrit au Registre public des droits miniers, réels et immobiliers tenu par le Ministère de l'Énergie et des Ressources naturelles et connu et désigné comme étant la fiche immobilière établie sous le numéro d'ordre 97-A-1 523 au Registre des droits réels d'exploitation de ressources de l'État, pour la circonscription foncière de Saguenay. Cet immeuble correspond en tout à celui qui a justifié l'établissement de ladite fiche immobilière.

Le claim minier portant le numéro CDC2082971 inscrit au Registre public des droits miniers, réels et immobiliers tenu par le Ministère de l'Énergie et des

Ressources naturelles et connu et désigné comme étant la fiche immobilière établie sous le numéro d'ordre 97-A-1 524 au Registre des droits réels d'exploitation de ressources de l'État, pour la circonscription foncière de Saguenay. Cet immeuble correspond en tout à celui qui a justifié l'établissement de ladite fiche immobilière.

Le claim minier portant le numéro CDC2082972 inscrit au Registre public des droits miniers, réels et immobiliers tenu par le Ministère de l'Énergie et des Ressources naturelles et connu et désigné comme étant la fiche immobilière établie sous le numéro d'ordre 97-A-1 525 au Registre des droits réels d'exploitation de ressources de l'État, pour la circonscription foncière de Saguenay. Cet immeuble correspond en tout à celui qui a justifié l'établissement de ladite fiche immobilière.

Le claim minier portant le numéro CDC2082973 inscrit au Registre public des droits miniers, réels et immobiliers tenu par le Ministère de l'Énergie et des Ressources naturelles et connu et désigné comme étant la fiche immobilière établie sous le numéro d'ordre 97-A-1 526 au Registre des droits réels d'exploitation de ressources de l'État, pour la circonscription foncière de Saguenay. Cet immeuble correspond en tout à celui qui a justifié l'établissement de ladite fiche immobilière.

Le claim minier portant le numéro CDC2082974 inscrit au Registre public des droits miniers, réels et immobiliers tenu par le Ministère de l'Énergie et des Ressources naturelles et connu et désigné comme étant la fiche immobilière établie sous le numéro d'ordre 97-A-1 527 au Registre des droits réels d'exploitation de ressources de l'État, pour la circonscription foncière de Saguenay. Cet immeuble correspond en tout à celui qui a justifié l'établissement de ladite fiche immobilière.

Le claim minier portant le numéro CDC2082975 inscrit au Registre public des droits miniers, réels et immobiliers tenu par le Ministère de l'Énergie et des Ressources naturelles et connu et désigné comme étant la fiche immobilière établie sous le numéro d'ordre 97-A-1 528 au Registre des droits réels d'exploitation de ressources de l'État, pour la circonscription foncière de Saguenay. Cet immeuble correspond en tout à celui qui a justifié l'établissement de ladite fiche immobilière.

Le claim minier portant le numéro CDC2082976 inscrit au Registre public des droits miniers, réels et immobiliers tenu par le Ministère de l'Énergie et des Ressources Naturelles et connu et désigné comme étant la fiche immobilière établie sous le numéro d'ordre 97-A-1 529 au Registre des droits réels d'exploitation de ressources de l'État, pour la circonscription foncière de Saguenay. Cet immeuble correspond en tout à celui qui a justifié l'établissement de ladite fiche immobilière.

Le claim minier portant le numéro CDC2082977 inscrit au Registre public des droits miniers, réels et immobiliers tenu par le Ministère de l'Énergie et des Ressources naturelles et connu et désigné comme étant la fiche immobilière établie sous le numéro d'ordre 97-A-1 530 au Registre des droits réels d'exploitation de ressources de l'État, pour la circonscription foncière de Saguenay. Cet immeuble correspond en tout à celui qui a justifié l'établissement de ladite fiche immobilière.

Le claim minier portant le numéro CDC2082978 inscrit au Registre public des droits miniers, réels et immobiliers tenu par le Ministère de l'Énergie et des

Ressources naturelles et connu et désigné comme étant la fiche immobilière établie sous le numéro d'ordre 97-A-1 531 au Registre des droits réels d'exploitation de ressources de l'État, pour la circonscription foncière de Saguenay. Cet immeuble correspond en tout à celui qui a justifié l'établissement de ladite fiche immobilière.

Le claim minier portant le numéro CDC2082979 inscrit au Registre public des droits miniers, réels et immobiliers tenu par le Ministère de l'Énergie et des Ressources naturelles et connu et désigné comme étant la fiche immobilière établie sous le numéro d'ordre 97-A-1 532 au Registre des droits réels d'exploitation de ressources de l'État, pour la circonscription foncière de Saguenay. Cet immeuble correspond en tout à celui qui a justifié l'établissement de ladite fiche immobilière.

Le claim minier portant le numéro CDC2082980 inscrit au Registre public des droits miniers, réels et immobiliers tenu par le Ministère de l'Énergie et des Ressources naturelles et connu et désigné comme étant la fiche immobilière établie sous le numéro d'ordre 97-A-1 533 au Registre des droits réels d'exploitation de ressources de l'État, pour la circonscription foncière de Saguenay. Cet immeuble correspond en tout à celui qui a justifié l'établissement de ladite fiche immobilière.

Le claim minier portant le numéro CDC2082981 inscrit au Registre public des droits miniers, réels et immobiliers tenu par le Ministère de l'Énergie et des Ressources naturelles et connu et désigné comme étant la fiche immobilière établie sous le numéro d'ordre 97-A-1 534 au Registre des droits réels d'exploitation de ressources de l'État, pour la circonscription foncière de Saguenay. Cet immeuble correspond en tout à celui qui a justifié l'établissement de ladite fiche immobilière.

Le claim minier portant le numéro CDC2177003 inscrit au Registre public des droits miniers, réels et immobiliers tenu par le Ministère de l'Énergie et des Ressources naturelles et connu et désigné comme étant la fiche immobilière établie sous le numéro d'ordre 97-A-1 538 au Registre des droits réels d'exploitation de ressources de l'État, pour la circonscription foncière de Saguenay. Cet immeuble correspond en tout à celui qui a justifié l'établissement de ladite fiche immobilière.

Le claim minier portant le numéro CDC2183070 inscrit au Registre public des droits miniers, réels et immobiliers tenu par le Ministère de l'Énergie et des Ressources naturelles et connu et désigné comme étant la fiche immobilière établie sous le numéro d'ordre 97-A-1 539 au Registre des droits réels d'exploitation de ressources de l'État, pour la circonscription foncière de Saguenay. Cet immeuble correspond en tout à celui qui a justifié l'établissement de ladite fiche immobilière.

Le claim minier portant le numéro CDC2188096 inscrit au Registre public des droits miniers, réels et immobiliers tenu par le Ministère de l'Énergie et des Ressources naturelles et connu et désigné comme étant la fiche immobilière établie sous le numéro d'ordre 97-A-1 540 au Registre des droits réels d'exploitation de ressources de l'État, pour la circonscription foncière de Saguenay. Cet immeuble correspond en tout à celui qui a justifié l'établissement de ladite fiche immobilière.

-C-

CLAIMS MINIERS POUR LESQUELS AUCUNE FICHE IMMOBILIÈRE ÉTABLIE SOUS UN NUMÉRO D'ORDRE N'A ÉTÉ OUVERTE AU REGISTRE DES DROITS RÉELS D'EXPLOITATION DE RESSOURCES DE L'ÉTAT

Le claim minier s'exerçant et situé en la Ville de Fermont, circonscription foncière de Saguenay, portant le numéro CDC98977 inscrit au Registre public des droits miniers, réels et immobiliers tenu par le Ministère de l'Énergie et des Ressources naturelles au nom de BLOOM LAKE GENERAL PARTNER LIMITED, à titre et en sa qualité de « *general partner* » de THE BLOOM LAKE IRON ORE MINE LIMITED PARTNERSHIP pour lequel aucune fiche immobilière établie sous un numéro d'ordre n'a été ouverte au Registre des droits réels d'exploitation de ressources de l'État.

Le claim minier s'exerçant et situé en la Ville de Fermont, circonscription foncière de Saguenay, portant le numéro CDC98978 inscrit au Registre public des droits miniers, réels et immobiliers tenu par le Ministère de l'Énergie et des Ressources naturelles au nom de BLOOM LAKE GENERAL PARTNER LIMITED, à titre et en sa qualité de « *general partner* » de THE BLOOM LAKE IRON ORE MINE LIMITED PARTNERSHIP pour lequel aucune fiche immobilière établie sous un numéro d'ordre n'a été ouverte au Registre des droits réels d'exploitation de ressources de l'État.

Le claim minier s'exerçant et situé en la Ville de Fermont, circonscription foncière de Saguenay, portant le numéro CDC98986 inscrit au Registre public des droits miniers, réels et immobiliers tenu par le Ministère de l'Énergie et des Ressources naturelles au nom de BLOOM LAKE GENERAL PARTNER LIMITED, à titre et en sa qualité de « *general partner* » de THE BLOOM LAKE IRON ORE MINE LIMITED PARTNERSHIP pour lequel aucune fiche immobilière établie sous un numéro d'ordre n'a été ouverte au Registre des droits réels d'exploitation de ressources de l'État.

Le claim minier s'exerçant et situé en la Ville de Fermont, circonscription foncière de Saguenay, portant le numéro CDC98994 inscrit au Registre public des droits miniers, réels et immobiliers tenu par le Ministère de l'Énergie et des Ressources naturelles au nom de BLOOM LAKE GENERAL PARTNER LIMITED, à titre et en sa qualité de « *general partner* » de THE BLOOM LAKE IRON ORE MINE LIMITED PARTNERSHIP pour lequel aucune fiche immobilière établie sous un numéro d'ordre n'a été ouverte au Registre des droits réels d'exploitation de ressources de l'État.

Le claim minier s'exerçant et situé en la Ville de Fermont, circonscription foncière de Saguenay, portant le numéro CDC98995 inscrit au Registre public des droits miniers, réels et immobiliers tenu par le Ministère de l'Énergie et des Ressources naturelles au nom de BLOOM LAKE GENERAL PARTNER LIMITED, à titre et en sa qualité de « *general partner* » de THE BLOOM LAKE IRON ORE MINE LIMITED PARTNERSHIP pour lequel aucune fiche immobilière établie sous un

numéro d'ordre n'a été ouverte au Registre des droits réels d'exploitation de ressources de l'État.

Le claim minier s'exerçant et situé en la Ville de Fermont, circonscription foncière de Saguenay, portant le numéro CDC99884 inscrit au Registre public des droits miniers, réels et immobiliers tenu par le Ministère de l'Énergie et des Ressources naturelles au nom de BLOOM LAKE GENERAL PARTNER LIMITED, à titre et en sa qualité de « *general partner* » de THE BLOOM LAKE IRON ORE MINE LIMITED PARTNERSHIP pour lequel aucune fiche immobilière établie sous un numéro d'ordre n'a été ouverte au Registre des droits réels d'exploitation de ressources de l'État.

Le claim minier s'exerçant et situé en la Ville de Fermont, circonscription foncière de Saguenay, portant le numéro CDC99885 inscrit au Registre public des droits miniers, réels et immobiliers tenu par le Ministère de l'Énergie et des Ressources naturelles au nom de BLOOM LAKE GENERAL PARTNER LIMITED, à titre et en sa qualité de « *general partner* » de THE BLOOM LAKE IRON ORE MINE LIMITED PARTNERSHIP pour lequel aucune fiche immobilière établie sous un numéro d'ordre n'a été ouverte au Registre des droits réels d'exploitation de ressources de l'État.

Le claim minier s'exerçant et situé en la Ville de Fermont, circonscription foncière de Saguenay, portant le numéro CDC99886 inscrit au Registre public des droits miniers, réels et immobiliers tenu par le Ministère de l'Énergie et des Ressources naturelles au nom de BLOOM LAKE GENERAL PARTNER LIMITED, à titre et en sa qualité de « *general partner* » de THE BLOOM LAKE IRON ORE MINE LIMITED PARTNERSHIP pour lequel aucune fiche immobilière établie sous un numéro d'ordre n'a été ouverte au Registre des droits réels d'exploitation de ressources de l'État.

Le claim minier s'exerçant et situé en la Ville de Fermont, circonscription foncière de Saguenay, portant le numéro CDC99887 inscrit au Registre public des droits miniers, réels et immobiliers tenu par le Ministère de l'Énergie et des Ressources naturelles au nom de BLOOM LAKE GENERAL PARTNER LIMITED, à titre et en sa qualité de « *general partner* » de THE BLOOM LAKE IRON ORE MINE LIMITED PARTNERSHIP pour lequel aucune fiche immobilière établie sous un numéro d'ordre n'a été ouverte au Registre des droits réels d'exploitation de ressources de l'État.

Le claim minier s'exerçant et situé en la Ville de Fermont, circonscription foncière de Saguenay, portant le numéro CDC99888 inscrit au Registre public des droits miniers, réels et immobiliers tenu par le Ministère de l'Énergie et des Ressources naturelles au nom de BLOOM LAKE GENERAL PARTNER LIMITED, à titre et en sa qualité de « *general partner* » de THE BLOOM LAKE IRON ORE MINE LIMITED PARTNERSHIP pour lequel aucune fiche immobilière établie sous un numéro d'ordre n'a été ouverte au Registre des droits réels d'exploitation de ressources de l'État.

Le claim minier s'exerçant et situé en la Ville de Fermont, circonscription foncière de Saguenay, portant le numéro CDC99889 inscrit au Registre public des droits miniers, réels et immobiliers tenu par le Ministère de l'Énergie et des Ressources naturelles au nom de BLOOM LAKE GENERAL PARTNER LIMITED, à titre et en sa qualité de « *general partner* » de THE BLOOM LAKE IRON ORE MINE LIMITED PARTNERSHIP pour lequel aucune fiche immobilière établie sous un numéro d'ordre n'a été ouverte au Registre des droits réels d'exploitation de ressources de l'État.

Le claim minier s'exerçant et situé en la Ville de Fermant, circonscription foncière de Saguenay, portant le numéro CDC99890 inscrit au Registre public des droits miniers, réels et immobiliers tenu par le Ministère de l'Énergie et des Ressources naturelles au nom de BLOOM LAKE GENERAL PARTNER LIMITED, à titre et en sa qualité de « *general partner* » de THE BLOOM LAKE IRON ORE MINE LIMITED PARTNERSHIP pour lequel aucune fiche immobilière établie sous un numéro d'ordre n'a été ouverte au Registre des droits réels d'exploitation de ressources de l'État.

Le claim minier s'exerçant et situé en la Ville de Fermant, circonscription foncière de Saguenay, portant le numéro CDC99891 inscrit au Registre public des droits miniers, réels et immobiliers tenu par le Ministère de l'Énergie et des Ressources naturelles au nom de BLOOM LAKE GENERAL PARTNER LIMITED, à titre et en sa qualité de « *general partner* » de THE BLOOM LAKE IRON ORE MINE LIMITED PARTNERSHIP pour lequel aucune fiche immobilière établie sous un numéro d'ordre n'a été ouverte au Registre des droits réels d'exploitation de ressources de l'État.

Le claim minier s'exerçant et situé en la Ville de Fermant, circonscription foncière de Saguenay, portant le numéro CDC99892 inscrit au Registre public des droits miniers, réels et immobiliers tenu par le Ministère de l'Énergie et des Ressources naturelles au nom de BLOOM LAKE GENERAL PARTNER LIMITED, à titre et en sa qualité de « *general partner* » de THE BLOOM LAKE IRON ORE MINE LIMITED PARTNERSHIP pour lequel aucune fiche immobilière établie sous un numéro d'ordre n'a été ouverte au Registre des droits réels d'exploitation de ressources de l'État.

Le claim minier s'exerçant et situé en la Ville de Fermont, circonscription foncière de Saguenay, portant le numéro CDC99896 inscrit au Registre public des droits miniers, réels et immobiliers tenu par le Ministère de l'Énergie et des Ressources naturelles au nom de BLOOM LAKE GENERAL PARTNER LIMITED, à titre et en sa qualité de « *general partner* » de THE BLOOM LAKE IRON ORE MINE LIMITED PARTNERSHIP pour lequel aucune fiche immobilière établie sous un numéro d'ordre n'a été ouverte au Registre des droits réels d'exploitation de ressources de l'État.

Le claim minier s'exerçant et situé en la Ville de Fermont, circonscription foncière de Saguenay, portant le numéro CDC99897 inscrit au Registre public des droits miniers, réels et immobiliers tenu par le Ministère de l'Énergie et des Ressources naturelles au nom de BLOOM LAKE GENERAL PARTNER LIMITED, à

titre et en sa qualité de « *general partner* » de THE BLOOM LAKE IRON ORE MINE LIMITED PARTNERSHIP pour lequel aucune fiche immobilière établie sous un numéro d'ordre n'a été ouverte au Registre des droits réels d'exploitation de ressources de l'État.

Le claim minier s'exerçant et situé en la Ville de Fermont, circonscription foncière de Saguenay, portant le numéro CDC99898 inscrit au Registre public des droits miniers, réels et immobiliers tenu par le Ministère de l'Énergie et des Ressources naturelles au nom de BLOOM LAKE GENERAL PARTNER LIMITED, à titre et en sa qualité de « *general partner* » de THE BLOOM LAKE IRON ORE MINE LIMITED PARTNERSHIP pour lequel aucune fiche immobilière établie sous un numéro d'ordre n'a été ouverte au Registre des droits réels d'exploitation de ressources de l'État.

Le claim minier s'exerçant et situé en la Ville de Fermont, circonscription foncière de Saguenay, portant le numéro CDC99904 inscrit au Registre public des droits miniers, réels et immobiliers tenu par le Ministère de l'Énergie et des Ressources naturelles au nom de BLOOM LAKE GENERAL PARTNER LIMITED, à titre et en sa qualité de « *general partner* » de THE BLOOM LAKE IRON ORE MINE LIMITED PARTNERSHIP pour lequel aucune fiche immobilière établie sous un numéro d'ordre n'a été ouverte au Registre des droits réels d'exploitation de ressources de l'État.

Le claim minier s'exerçant et situé en la Ville de Fermant, circonscription foncière de Saguenay, portant le numéro CDC99905 inscrit au Registre public des droits miniers, réels et immobiliers tenu par le Ministère de l'Énergie et des Ressources naturelles au nom de BLOOM LAKE GENERAL PARTNER LIMITED, à titre et en sa qualité de « *general partner* » de THE BLOOM LAKE IRON ORE MINE LIMITED PARTNERSHIP pour lequel aucune fiche immobilière établie sous un numéro d'ordre n'a été ouverte au Registre des droits réels d'exploitation de ressources de l'État.

Le claim minier s'exerçant et situé dans le Territoire non-organisé de Rivière-Mouchalagane, circonscription foncière de Saguenay, portant le numéro CDC99936 inscrit au Registre public des droits miniers, réels et immobiliers tenu par le Ministère de l'Énergie et des Ressources naturelles au nom de BLOOM LAKE GENERAL PARTNER LIMITED, à titre et en sa qualité de « *general partner* » de THE BLOOM LAKE IRON ORE MINE LIMITED PARTNERSHIP pour lequel aucune fiche immobilière établie sous un numéro d'ordre n'a été ouverte au Registre des droits réels d'exploitation de ressources de l'État.

Le claim minier s'exerçant et situé dans le Territoire non-organisé de Rivière-Mouchalagane, circonscription foncière de Saguenay, portant le numéro CDC99937 inscrit au Registre public des droits miniers, réels et immobiliers tenu par le Ministère de l'Énergie et des Ressources naturelles au nom de BLOOM LAKE GENERAL PARTNER LIMITED, à titre et en sa qualité de « *general partner* » de THE BLOOM LAKE IRON ORE MINE LIMITED PARTNERSHIP pour lequel aucune fiche immobilière établie sous un numéro d'ordre n'a été ouverte au Registre des droits réels d'exploitation de ressources de l'État.

Le claim minier s'exerçant et situé dans le Territoire non-organisé de Rivière-Mouchalagane, circonscription foncière de Saguenay, portant le numéro CDC99938 inscrit au Registre public des droits miniers, réels et immobiliers tenu par le Ministère de l'Énergie et des Ressources naturelles au nom de BLOOM LAKE GENERAL PARTNER LIMITED, à titre et en sa qualité de « *general partner* » de THE BLOOM LAKE IRON ORE MINE LIMITED PARTNERSHIP pour lequel aucune fiche immobilière établie sous un numéro d'ordre n'a été ouverte au Registre des droits réels d'exploitation de ressources de l'État.

Le claim minier s'exerçant et situé dans le Territoire non-organisé de Rivière-Mouchalagane, circonscription foncière de Saguenay, portant le numéro CDC99939 inscrit au Registre public des droits miniers, réels et immobiliers tenu par le Ministère de l'Énergie et des Ressources naturelles au nom de BLOOM LAKE GENERAL PARTNER LIMITED, à titre et en sa qualité de « *general partner* » de THE BLOOM LAKE IRON ORE MINE LIMITED PARTNERSHIP pour lequel aucune fiche immobilière établie sous un numéro d'ordre n'a été ouverte au Registre des droits réels d'exploitation de ressources de l'État.

Le claim minier s'exerçant et situé en la Ville de Fermont, circonscription foncière de Saguenay, portant le numéro CDC99951 inscrit au Registre public des droits miniers, réels et immobiliers tenu par le Ministère de l'Énergie et des Ressources naturelles au nom de BLOOM LAKE GENERAL PARTNER LIMITED, à titre et en sa qualité de « *general partner* » de THE BLOOM LAKE IRON ORE MINE LIMITED PARTNERSHIP pour lequel aucune fiche immobilière établie sous un numéro d'ordre n'a été ouverte au Registre des droits réels d'exploitation de ressources de l'État.

Le claim minier s'exerçant et situé en la Ville de Fermont, circonscription foncière de Saguenay, portant le numéro CDC99952 inscrit au Registre public des droits miniers, réels et immobiliers tenu par le Ministère de l'Énergie et des Ressources naturelles au nom de BLOOM LAKE GENERAL PARTNER LIMITED, à titre et en sa qualité de « *general partner* » de THE BLOOM LAKE IRON ORE MINE LIMITED PARTNERSHIP pour lequel aucune fiche immobilière établie sous un numéro d'ordre n'a été ouverte au Registre des droits réels d'exploitation de ressources de l'État.

Le claim minier s'exerçant et situé en la Ville de Fermont, circonscription foncière de Saguenay, portant le numéro CDC99953 inscrit au Registre public des droits miniers, réels et immobiliers tenu par le Ministère de l'Énergie et des Ressources naturelles au nom de BLOOM LAKE GENERAL PARTNER LIMITED, à titre et en sa qualité de « *general partner* » de THE BLOOM LAKE IRON ORE MINE LIMITED PARTNERSHIP pour lequel aucune fiche immobilière établie sous un numéro d'ordre n'a été ouverte au Registre des droits réels d'exploitation de ressources de l'État.

Le claim minier s'exerçant et situé en la Ville de Fermont, circonscription foncière de Saguenay, portant le numéro CDC99954 inscrit au Registre public des droits miniers, réels et immobiliers tenu par le Ministère de l'Énergie et des Ressources naturelles au nom de BLOOM LAKE GENERAL PARTNER LIMITED, à

titre et en sa qualité de « *general partner* » de THE BLOOM LAKE IRON ORE MINE LIMITED PARTNERSHIP pour lequel aucune fiche immobilière établie sous un numéro d'ordre n'a été ouverte au Registre des droits réels d'exploitation de ressources de l'État.

Le claim minier s'exerçant et situé en la Ville de Fermont, circonscription foncière de Saguenay, portant le numéro CDC99956 inscrit au Registre public des droits miniers, réels et immobiliers tenu par le Ministère de l'Énergie et des Ressources naturelles au nom de BLOOM LAKE GENERAL PARTNER LIMITED, à titre et en sa qualité de « *general partner* » de THE BLOOM LAKE IRON ORE MINE LIMITED PARTNERSHIP pour lequel aucune fiche immobilière établie sous un numéro d'ordre n'a été ouverte au Registre des droits réels d'exploitation de ressources de l'État.

Le claim minier s'exerçant et situé en la Ville de Fermont, circonscription foncière de Saguenay, portant le numéro CDC99957 inscrit au Registre public des droits miniers, réels et immobiliers tenu par le Ministère de l'Énergie et des Ressources naturelles au nom de BLOOM LAKE GENERAL PARTNER LIMITED, à titre et en sa qualité de « *general partner* » de THE BLOOM LAKE IRON ORE MINE LIMITED PARTNERSHIP pour lequel aucune fiche immobilière établie sous un numéro d'ordre n'a été ouverte au Registre des droits réels d'exploitation de ressources de l'État.

Le claim minier s'exerçant et situé dans le Territoire non-organisé de Rivière-Mouchalagane, circonscription foncière de Saguenay, portant le numéro CDC99969 inscrit au Registre public des droits miniers, réels et immobiliers tenu par le Ministère de l'Énergie et des Ressources naturelles au nom de BLOOM LAKE GENERAL PARTNER LIMITED, à titre et en sa qualité de « *general partner* » de THE BLOOM LAKE IRON ORE MINE LIMITED PARTNERSHIP pour lequel aucune fiche immobilière établie sous un numéro d'ordre n'a été ouverte au Registre des droits réels d'exploitation de ressources de l'État.

Le claim minier s'exerçant et situé dans le Territoire non-organisé de Rivière-Mouchalagane, circonscription foncière de Saguenay, portant le numéro CDC99970 inscrit au Registre public des droits miniers, réels et immobiliers tenu par le Ministère de l'Énergie et des Ressources naturelles au nom de BLOOM LAKE GENERAL PARTNER LIMITED, à titre et en sa qualité de « *general partner* » de THE BLOOM LAKE IRON ORE MINE LIMITED PARTNERSHIP pour lequel aucune fiche immobilière établie sous un numéro d'ordre n'a été ouverte au Registre des droits réels d'exploitation de ressources de l'État.

Le claim minier s'exerçant et situé dans le Territoire non-organisé de Rivière-Mouchalagane, circonscription foncière de Saguenay, portant le numéro CDC99971 inscrit au Registre public des droits miniers, réels et immobiliers tenu par le Ministère de l'Énergie et des Ressources naturelles au nom de BLOOM LAKE GENERAL PARTNER LIMITED, à titre et en sa qualité de « *general partner* » de THE BLOOM LAKE IRON ORE MINE LIMITED PARTNERSHIP pour lequel aucune fiche immobilière établie sous un numéro d'ordre n'a été ouverte au Registre des droits réels d'exploitation de ressources de l'État.

Le claim minier s'exerçant et situé dans le Territoire non-organisé de Rivière-Mouchalagane, circonscription foncière de Saguenay, portant le numéro CDC99972 inscrit au Registre public des droits miniers, réels et immobiliers tenu par le Ministère de l'Énergie et des Ressources naturelles au nom de BLOOM LAKE GENERAL PARTNER LIMITED, à titre et en sa qualité de « *general partner* » de THE BLOOM LAKE IRON ORE MINE LIMITED PARTNERSHIP pour lequel aucune fiche immobilière établie sous un numéro d'ordre n'a été ouverte au Registre des droits réels d'exploitation de ressources de l'État.

Le claim minier s'exerçant et situé en la Ville de Fermont et dans le Territoire non-organisé de Rivière-Mouchalagane, circonscription foncière de Saguenay, portant le numéro CDC2082925 inscrit au Registre public des droits miniers, réels et immobiliers tenu par le Ministère de l'Énergie et des Ressources naturelles au nom de BLOOM LAKE GENERAL PARTNER LIMITED, à titre et en sa qualité de « *general partner* » de THE BLOOM LAKE IRON ORE MINE LIMITED PARTNERSHIP pour lequel aucune fiche immobilière établie sous un numéro d'ordre n'a été ouverte au Registre des droits réels d'exploitation de ressources de l'État.

Le claim minier s'exerçant et situé en la Ville de Fermont, circonscription foncière de Saguenay, portant le numéro CDC2082970 inscrit au Registre public des droits miniers, réels et immobiliers tenu par le Ministère de l'Énergie et des Ressources naturelles au nom de BLOOM LAKE GENERAL PARTNER LIMITED, à titre et en sa qualité de « *general partner* » de THE BLOOM LAKE IRON ORE MINE LIMITED PARTNERSHIP pour lequel aucune fiche immobilière établie sous un numéro d'ordre n'a été ouverte au Registre des droits réels d'exploitation de ressources de l'État.

-D-

DÉSIGNATION AU REGISTRE PUBLIC DES DROITS MINIERs, RÉELS ET IMMOBILIERS DU MINISTÈRE DE L'ÉNERGIE ET DES RESSOURCES NATURELLES

| Droit | Numéro |
|--------------|---------------|
| Bail Minier | BM877 |
| Claim Minier | CDC98977 |
| Claim Minier | CDC98978 |
| Claim Minier | CDC98986 |
| Claim Minier | CDC98994 |
| Claim Minier | CDC98995 |
| Claim Minier | CDC99884 |
| Claim Minier | CDC99885 |
| Claim Minier | CDC99886 |
| Claim Minier | CDC99887 |
| Claim Minier | CDC99888 |
| Claim Minier | CDC99889 |

| Droit | Numéro |
|--------------|---------------|
| Claim Minier | CDC99890 |
| Claim Minier | CDC99891 |
| Claim Minier | CDC99892 |
| Claim Minier | CDC99894 |
| Claim Minier | CDC99895 |
| Claim Minier | CDC99896 |
| Claim Minier | CDC99897 |
| Claim Minier | CDC99898 |
| Claim Minier | CDC99902 |
| Claim Minier | CDC99903 |
| Claim Minier | CDC99904 |
| Claim Minier | CDC99905 |
| Claim Minier | CDC99910 |
| Claim Minier | CDC99911 |
| Claim Minier | CDC99918 |
| Claim Minier | CDC99919 |
| Claim Minier | CDC99935 |
| Claim Minier | CDC99936 |
| Claim Minier | CDC99937 |
| Claim Minier | CDC99938 |
| Claim Minier | CDC99939 |
| Claim Minier | CDC99951 |
| Claim Minier | CDC99952 |
| Claim Minier | CDC99953 |
| Claim Minier | CDC99954 |
| Claim Minier | CDC99956 |
| Claim Minier | CDC99957 |
| Claim Minier | CDC99965 |
| Claim Minier | CDC99966 |
| Claim Minier | CDC99967 |
| Claim Minier | CDC99968 |
| Claim Minier | CDC99969 |
| Claim Minier | CDC99970 |
| Claim Minier | CDC99971 |
| Claim Minier | CDC99972 |
| Claim Minier | CDC1133844 |
| Claim Minier | CDC1133845 |
| Claim Minier | CDC1133846 |
| Claim Minier | CDC1133847 |

| Droit | Numéro |
|--------------|---------------|
| Claim Minier | CDC2082920 |
| Claim Minier | CDC2082921 |
| Claim Minier | CDC2082922 |
| Claim Minier | CDC2082923 |
| Claim Minier | CDC2082925 |
| Claim Minier | CDC2082926 |
| Claim Minier | CDC2082927 |
| Claim Minier | CDC2082928 |
| Claim Minier | CDC2082929 |
| Claim Minier | CDC2082930 |
| Claim Minier | CDC2082931 |
| Claim Minier | CDC2082932 |
| Claim Minier | CDC2082933 |
| Claim Minier | CDC2082934 |
| Claim Minier | CDC2082935 |
| Claim Minier | CDC2082936 |
| Claim Minier | CDC2082937 |
| Claim Minier | CDC2082938 |
| Claim Minier | CDC2082939 |
| Claim Minier | CDC2082940 |
| Claim Minier | CDC2082941 |
| Claim Minier | CDC2082942 |
| Claim Minier | CDC2082943 |
| Claim Minier | CDC2082944 |
| Claim Minier | CDC2082945 |
| Claim Minier | CDC2082946 |
| Claim Minier | CDC2082947 |
| Claim Minier | CDC2082948 |
| Claim Minier | CDC2082949 |
| Claim Minier | CDC2082950 |
| Claim Minier | CDC2082951 |
| Claim Minier | CDC2082952 |
| Claim Minier | CDC2082953 |
| Claim Minier | CDC2082954 |
| Claim Minier | CDC2082955 |
| Claim Minier | CDC2082956 |
| Claim Minier | CDC2082957 |
| Claim Minier | CDC2082958 |

| Droit | Numéro |
|--------------|---------------|
| Claim Minier | CDC2082959 |
| Claim Minier | CDC2082960 |
| Claim Minier | CDC2082961 |
| Claim Minier | CDC2082962 |
| Claim Minier | CDC2082963 |
| Claim Minier | CDC2082964 |
| Claim Minier | CDC2082965 |
| Claim Minier | CDC2082966 |
| Claim Minier | CDC2082967 |
| Claim Minier | CDC2082968 |
| Claim Minier | CDC2082969 |
| Claim Minier | CDC2082970 |
| Claim Minier | CDC2082971 |
| Claim Minier | CDC2082972 |
| Claim Minier | CDC2082973 |
| Claim Minier | CDC2082974 |
| Claim Minier | CDC2082975 |
| Claim Minier | CDC2082976 |
| Claim Minier | CDC2082977 |
| Claim Minier | CDC2082978 |
| Claim Minier | CDC2082979 |
| Claim Minier | CDC2082980 |
| Claim Minier | CDC2082981 |
| Claim Minier | CDC2177003 |
| Claim Minier | CDC2183070 |
| Claim Minier | CDC2188096 |

NATURE DES DROITS HYPOTHÉCAIRES


Avis est par les présentes donné que la Créancière entend, dans le délai de soixante (60) jours suivant la publication du présent avis, à son seul choix, et sans préjudice à ses autres droits, demander à la Cour une ordonnance de délaissement forcé de l'Immeuble pour vente sous contrôle de justice conformément aux articles 2791 et suivants du *Code Civil du Québec*.

DÉLAISSEMENT

La Débitrice, le Propriétaire ou toute autre personne intéressée est par les présentes requise de délaisser l'Immeuble dans les soixante (60) jours de la date de publication du présent avis au registre foncier.

VEUILLEZ AGIR EN CONSÉQUENCE.

MONTRÉAL, le 21 mai 2015



Me Miguel Bourbonnais


Avocat et représentant dûment autorisé de
CONCASSÉS DE LA RIVE-SUD INC.
1000, rue De La Gauchetière Ouest,
Bureau 2500
Montréal (Québec) H3B 0A2

DÉCLARATION D'ATTESTATION

Je soussignée, Sylvie Vandal, notaire, atteste que:

1. J'ai vérifié l'identité, la qualité et la capacité de la créancière au préavis d'exercice d'un droit hypothécaire de vente sous contrôle de justice ci-dessus.
2. Le document traduit la volonté exprimée par la créancière.
3. Le document est valide quant à sa forme.

Attesté à Montréal, province de Québec le vingt-et-unième (21^e) jour de mai deux mil quinze (2015)



Sylvie Vandal
Notaire

Adresse professionnelle:

McCarthy Tétraut
1000, rue De La Gauchetière Ouest
Bureau 2500
Montréal, QC H3B 0A2

v/d : 170717-470978

CONCASSES DE LA RIVE-SUD INC.
CRÉANCIÈRE(S)

THE BLOOM LAKE IRON ORE MINE LIMITED
PARTNERSHIP
DÉBITRICE

MINISTÈRE DE L'ÉNERGIE ET DES RESSOURCES
NATURELLES
PROPRIÉTAIRE

Je soussigné(e), **MAXIME HOULE RICHARD**, huissier de justice, ayant mon domicile professionnel au 511 PLACE D'ARMES #800, MONTREAL, QC, CANADA, H2Y 2W7, certifie sous mon serment d'office

que le **22 mai 2015 à 10:11 heures**,

j'ai signifié un DUPLICATA du présent PRÉAVIS D'EXERCICE D'UN DROIT HYPOTHÉCAIRE À LA VENTE SOUS CONTRÔLE DE JUSTICE (selon l'article 2758 et 2791 suivants C.C.Q.), DÉCLARATION D'ATTESTATION en notant sous ma signature, le jour et l'heure de la signification, au verso de l'acte

destiné à **THE BLOOM LAKE IRON ORE MINE LIMITED PARTNERSHIP**,

en remettant le tout à une **PERSONNE RAISONNABLE**, EMPLOYÉE en CHARGE et ayant la GARDE de L'ÉTABLISSEMENT D'ENTREPRISE,

laquelle personne s'est nommée comme étant :
MELANIE RODRIGUE

à l'adresse suivante:

1155 RUE UNIVERSITY #508, MONTREAL, QC, CANADA, H3B 3A7.


La distance nécessairement parcourue est de 2 kilomètre(s)

| | |
|-------------------|-----------------|
| Signification | 8,00 \$ (1) |
| Kilométrage | 2,98 \$ (1A) |
| Rédaction Légale | 6,00 \$ (3) |
| SOUS-TOTAL | 16,98 \$ |

| | |
|--------------------------------|----------------|
| Autres frais : | |
| (non assujettis à la taxation) | |
| Gestion | 6,00 \$ (4) |
| SOUS-TOTAL | 6,00 \$ |

| | |
|--------------------------|-----------------|
| TOTAL AVANT TAXES | 22,98 \$ |
| TPS | 1,15 \$ |
| TVQ | 2,29 \$ |
| TOTAL | 26,42 \$ |

MONTREAL, le 22 mai 2015.



MAXIME HOULE RICHARD, huissier de justice
Permis # 994

a/s : ME M. BOURBONNAIS
McCARTHY TETRAULT S.E.N.C.R.L. s.r.l. (2046)

(HE LACAL) ROBLI 4 R71 E0522 I0522-12:07 REF:1561131-1-1-1 ()
NB:2 FRAIS:NON

No Engr. T.P.S. : R122687056

No Engr. T.V.Q. : 1013245793

Je soussigné(e), **MAXIME HOULE RICHARD**, huissier de justice, ayant mon domicile professionnel au 511 PLACE D'ARMES #800, MONTREAL, QC, CANADA, H2Y 2W7, certifie sous mon serment d'office

v/d : 170717-470978

CONCASSES DE LA RIVE-SUD INC.
CRÉANCIÈRE(S)

THE BLOOM LAKE IRON ORE MINE LIMITED PARTNERSHIP
DÉBITRICE

MINISTÈRE DE L'ÉNERGIE ET DES RESSOURCES NATURELLES
PROPRIÉTAIRE

que le **22 mai 2015 à 10:11 heures**,

j'ai signifié un DUPLICATA du présent PRÉAVIS D'EXERCICE D'UN DROIT HYPOTHÉCAIRE À LA VENTE SOUS CONTRÔLE DE JUSTICE (selon l'article 2758 et 2791 suivants C.C.Q.), DÉCLARATION D'ATTESTATION en notant sous ma signature, le jour et l'heure de la signification, au verso de l'acte

destiné à **BLOOM LAKE GENERAL PARTNER LIMITED**,

en remettant le tout à une **PERSONNE RAISONNABLE**, EMPLOYÉE en CHARGE et ayant la GARDE de L'ÉTABLISSEMENT D'ENTREPRISE,

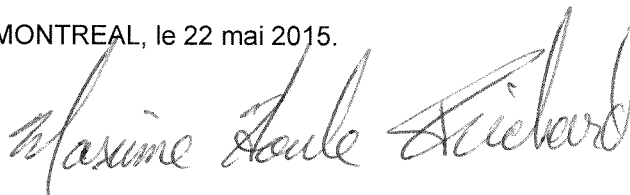
laquelle personne s'est nommée comme étant :
MELANIE RODRIGUE

à l'adresse suivante:

1155 RUE UNIVERSITY #508, MONTREAL, QC, CANADA, H3B 3A7.

| | |
|-------------------|-----------------|
| Signification | 8,00 \$ (1) |
| Rédaction Légale | 6,00 \$ (3) |
| SOUS-TOTAL | 14,00 \$ |
| TPS | 0,70 \$ |
| TVQ | 1,40 \$ |
| TOTAL | 16,10 \$ |

MONTREAL, le 22 mai 2015.



MAXIME HOULE RICHARD, huissier de justice
Permis # 994

Je soussigné(e), MARTIN CHENEL, huissier de justice de la province de Québec, ayant mon domicile professionnel au 800 BOULEVARD DES CAPUCINS, QUEBEC, QC, CANADA, G1J 3R8, certifié par le présent sous mon serment d'office que le 22 mai 2015 à 10:20 heures,

je me suis personnellement transporté(e)

au 5700 4E AVENUE OUEST #A-301, QUÉBEC, QC, CANADA.

Là étant, j'ai signifié LE PRÉSENT PRÉAVIS D'EXERCICE D'UN DROIT HYPOTHÉCAIRE ET DÉCLARATION D'ATTESTATION

à **MINISTÈRE DE L'ÉNERGIE ET DES RESSOURCES NATURELLES**,

en laissant copie certifiée conforme de ladite procédure


à une personne raisonnable, employée et qui a la garde de l'établissement d'entreprise, laquelle s'étant nommée comme étant Nathalie Fortin, secrétaire du ministre

J'ai noté au verso de ladite copie certifiée conforme, sous ma signature, la date et l'heure de signification.

Le total de mes honoraires et débours s'élève à 29.81\$. La distance autorisée est de 8 kilomètre(s) La distance nécessairement parcourue est de 8 kilomètre(s) La distance facturée est de 8 kilomètre(s)

Je dresse en conséquence le présent procès-verbal de signification pour servir et valoir ce que de droit.

QUEBEC, le 22 mai 2015


MARTIN CHENEL, huissier de justice
Permis # 919

CONCASSÉS DE LA RIVE-SUD INC.

Créancier(s)-Créancière(s)

ET

THE BLOOM LAKE IRON ORE MINE LIMITED PARTNERSHIP

BLOOM LAKE GENERAL PARTNER LIMITED

Débiteur(s)-Débitrice(s)

ET

MINISTÈRE DE L'ÉNERGIE ET DES RESSOURCES NATURELLES

Propriétaire(s)

| | |
|---------------|----------|
| KILOMÈTRE (S) | 11,92 \$ |
| SIGNIFICATION | 8,00 \$ |
| SOUS-TOTAL | 19,92 \$ |

Autres frais :
(non assujettis à la taxation)

| | |
|------------|---------|
| GESTION | 6,00 \$ |
| SOUS-TOTAL | 6,00 \$ |

| | |
|--------------------------|-----------------|
| TOTAL AVANT TAXES | 25,92 \$ |
| TPS | 1,30 \$ |
| TVQ | 2,59 \$ |
| TOTAL | 29,81 \$ |


PAQUETTE & ASSOCIES HUISSIERS s.e.n.c.r.l.

No d'inventaire : 210344-1-1-1

EGD

a/s : MCCARTHY TÉTRAULT

v/d : 170717-470978



GAGNON SÉNÉCHAL COULOMBE INC.

HUISSIERS DE JUSTICE
800 BOULEVARD DES CAPUCINS
QUEBEC, QC, CA, G1J 3R8

Tél. : (418) 648-1717 Fax : (418) 522-9911

T.P.S. 834606063RT0001

T.V.Q. 1215979268TQ0001

